

УТВЕРЖДЕНО

Заместитель главы
муниципального образования
Белореченский район Краснодарского края

_____ И.Е. Акулинин
« ____ » _____ 2019 г.



КОМПЛЕКСНАЯ СХЕМА ОРГАНИЗАЦИИ ДОРОЖНОГО ДВИЖЕНИЯ МУНИЦИПАЛЬНОГО ОБРАЗОВАНИЯ БЕЛОРЕЧЕНСКИЙ РАЙОН КРАСНОДАРСКОГО КРАЯ

ТОМ 3 из 3

ГРАФИЧЕСКИЙ МАТЕРИАЛ

СОГЛАСОВАНО

Министр транспорта и дорожного хозяйства
Краснодарского края

_____ А.Л. Переверзев
« ____ » _____ 2019г.

РАЗРАБОТАНО

Директор
ООО «Городские Технологии»

_____ С.В. Зинченко
« ____ » _____ 2019г.



Рисунок И.2 – Схема расположения светофоров типа Т7 в Белореченском районе



Рисунок И.3 – Схема расположения светофорных объектов типа Т1 в Белореченском районе



Рисунок И.4 – Места установки знаков ограничения скорости в Белореченском районе



Рисунок И.5 – Места установки знаков ограничения скорости в Белореченском районе



Рисунок И.6– Места установки знаков ограничения скорости в Белореченском районе




Рисунок И.8 – Места установки знаков ограничения скорости в Белореченском районе



Рисунок И.9 – Места установки знаков ограничения скорости в Белореченском районе



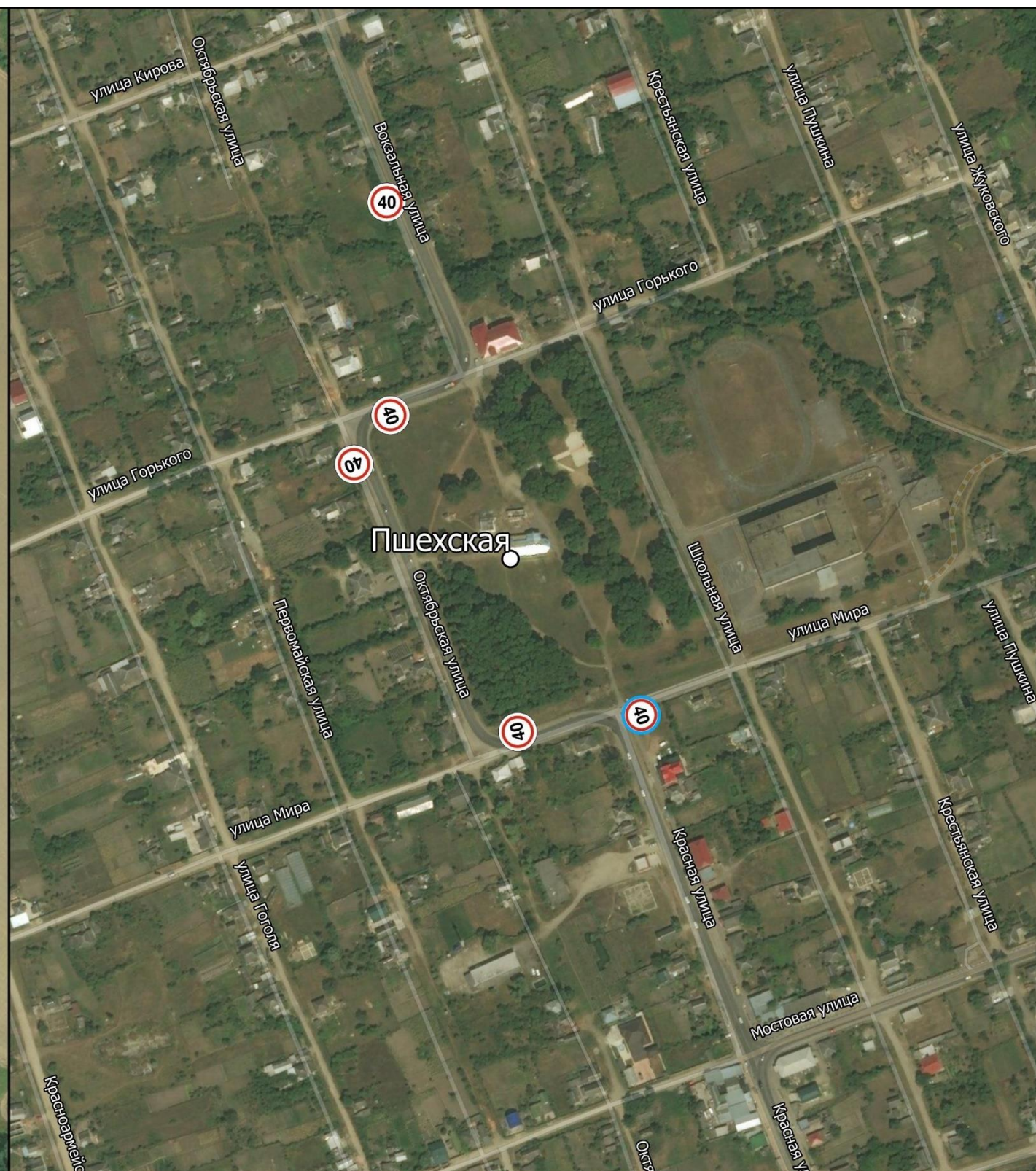
Рисунок И.10 – Места установки знаков ограничения скорости в Белореченском районе





Условные обозначения:

-  - места установки проектных знаков ограничения скорости
-  - места установки существующих знаков ограничения скорости

Масштаб 1:5000



Условные обозначения:

-  - места установки проектных знаков ограничения скорости
-  - места установки существующих знаков ограничения скорости

Масштаб 1:5000

Рисунок И.11– Места установки знаков ограничения скорости в Белореченском районе

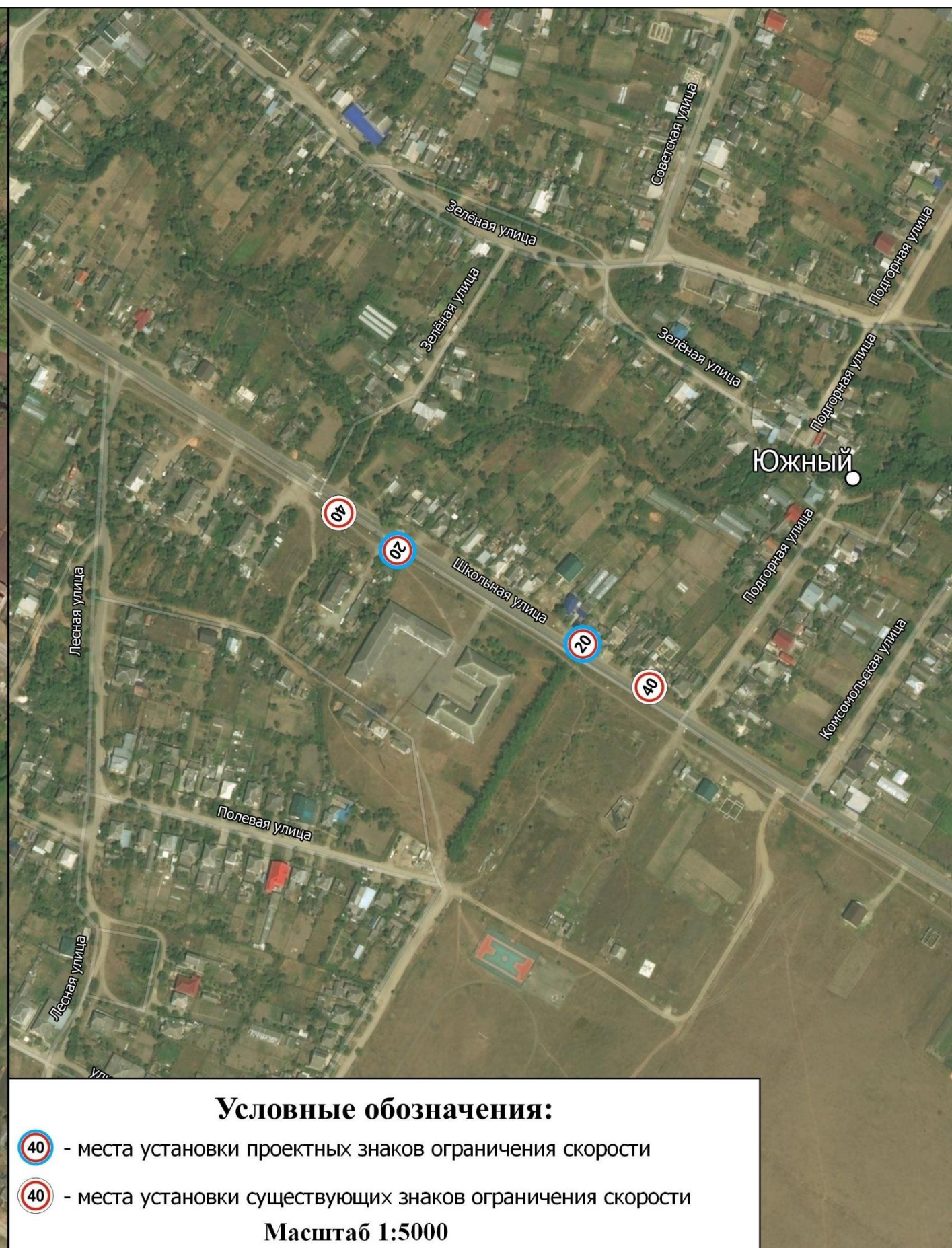
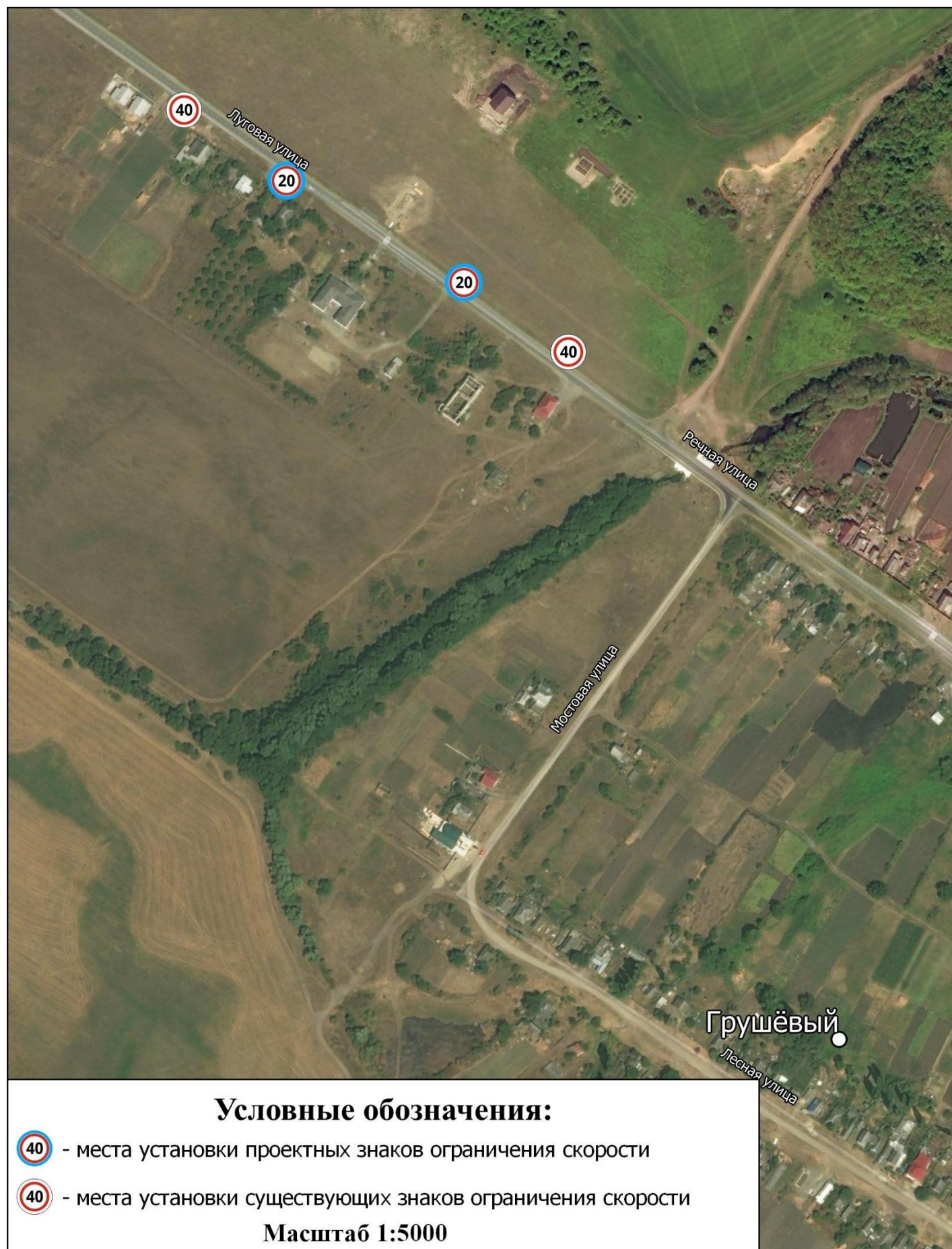


Рисунок И.12 – Места установки знаков ограничения скорости в Белореченском районе

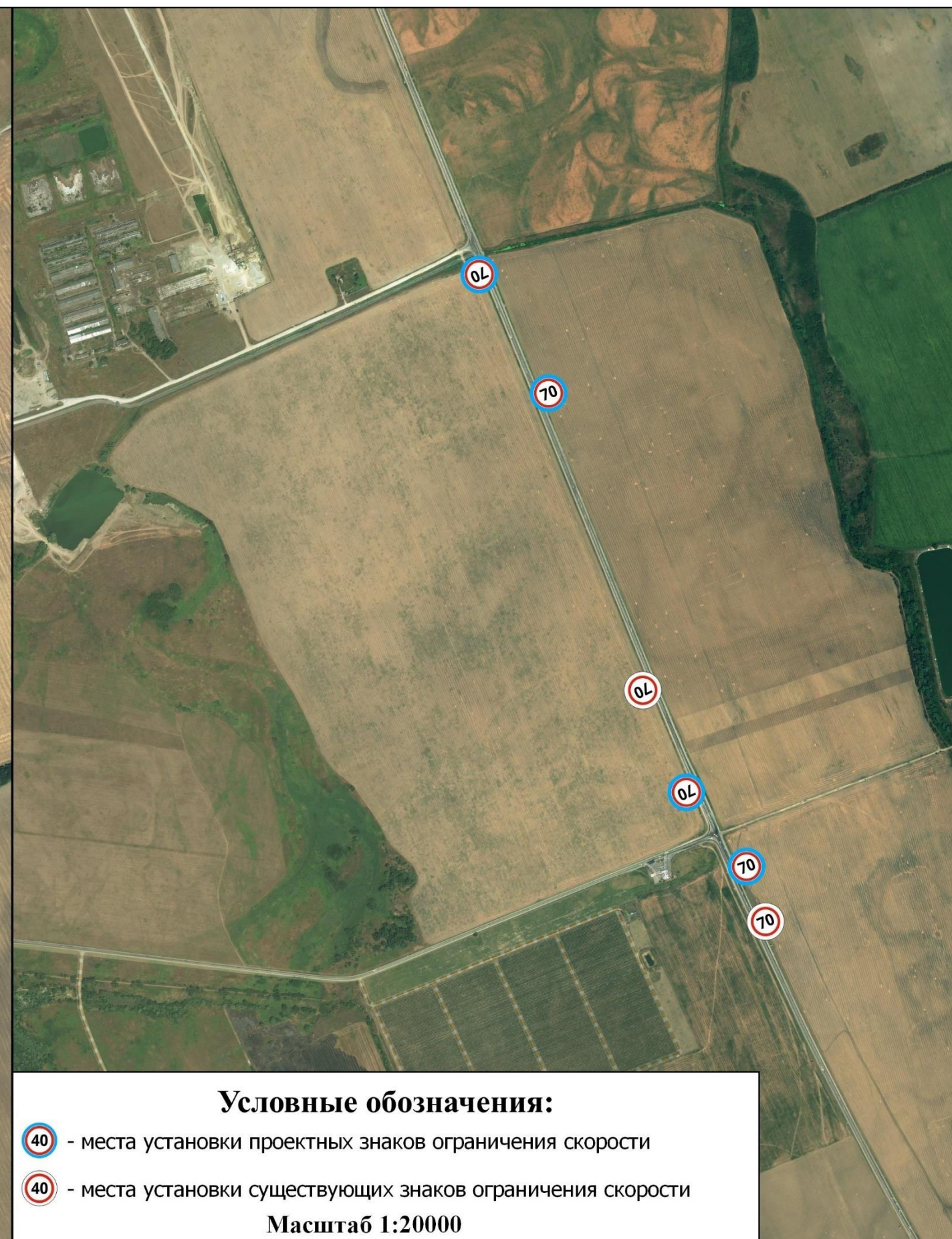
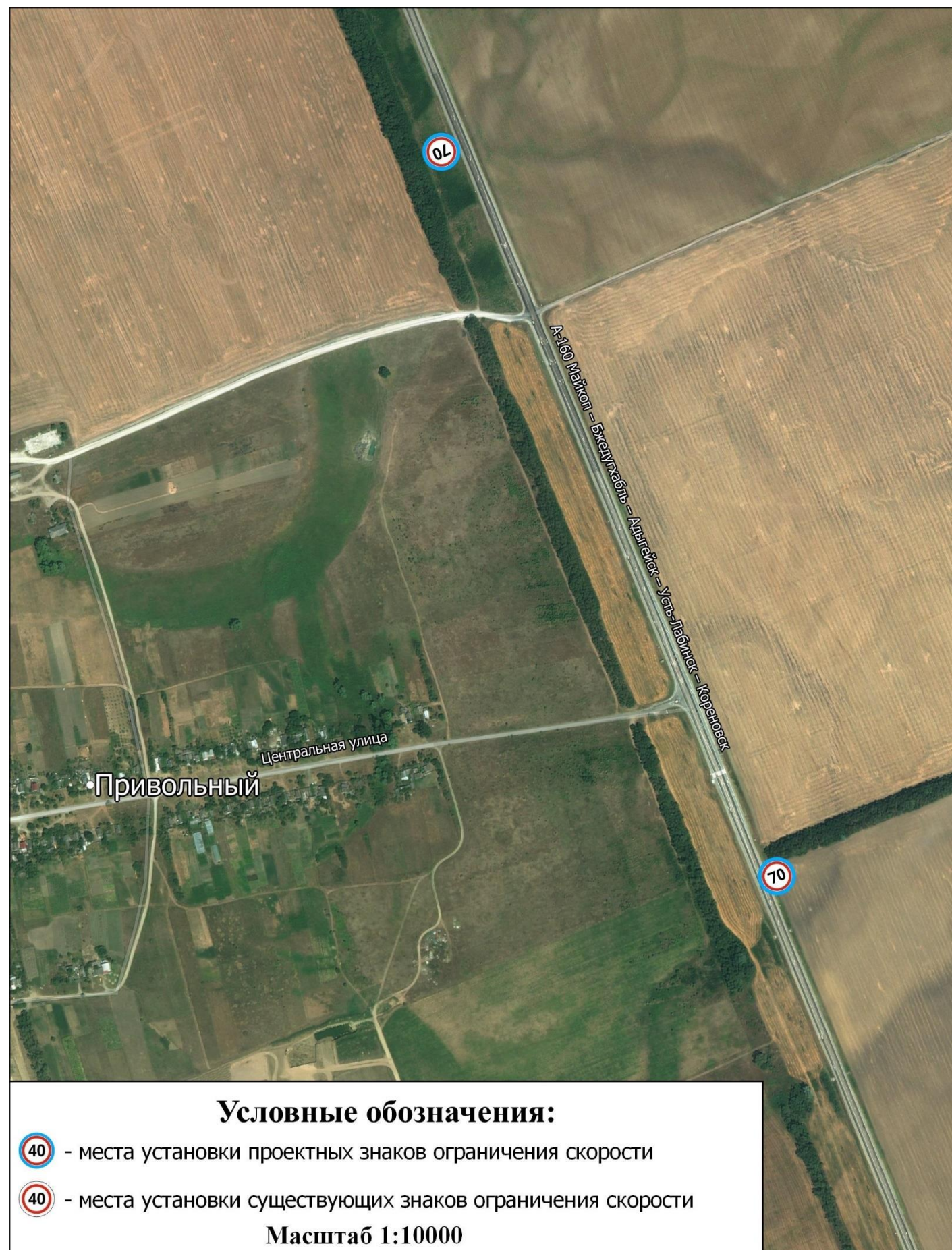
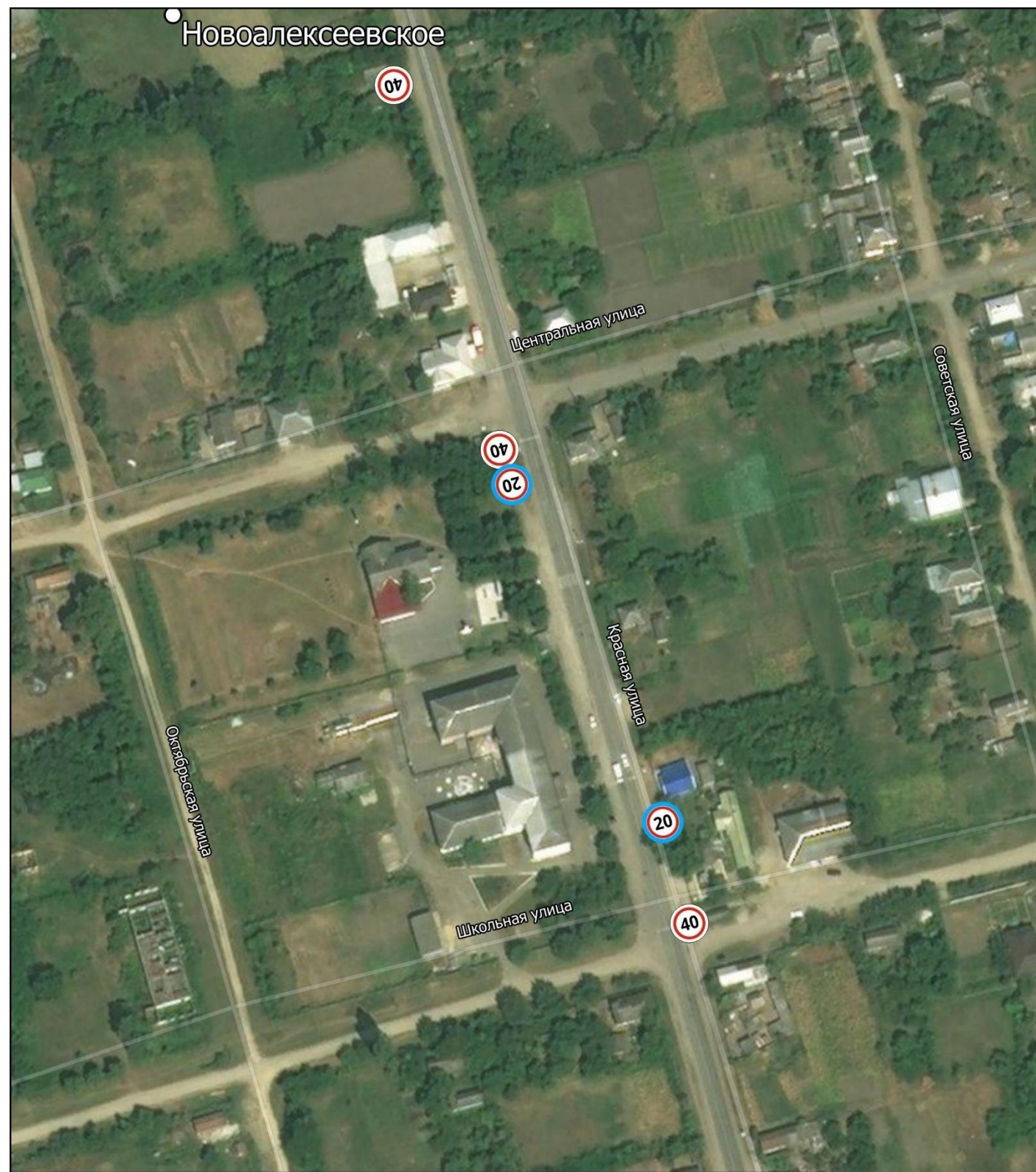



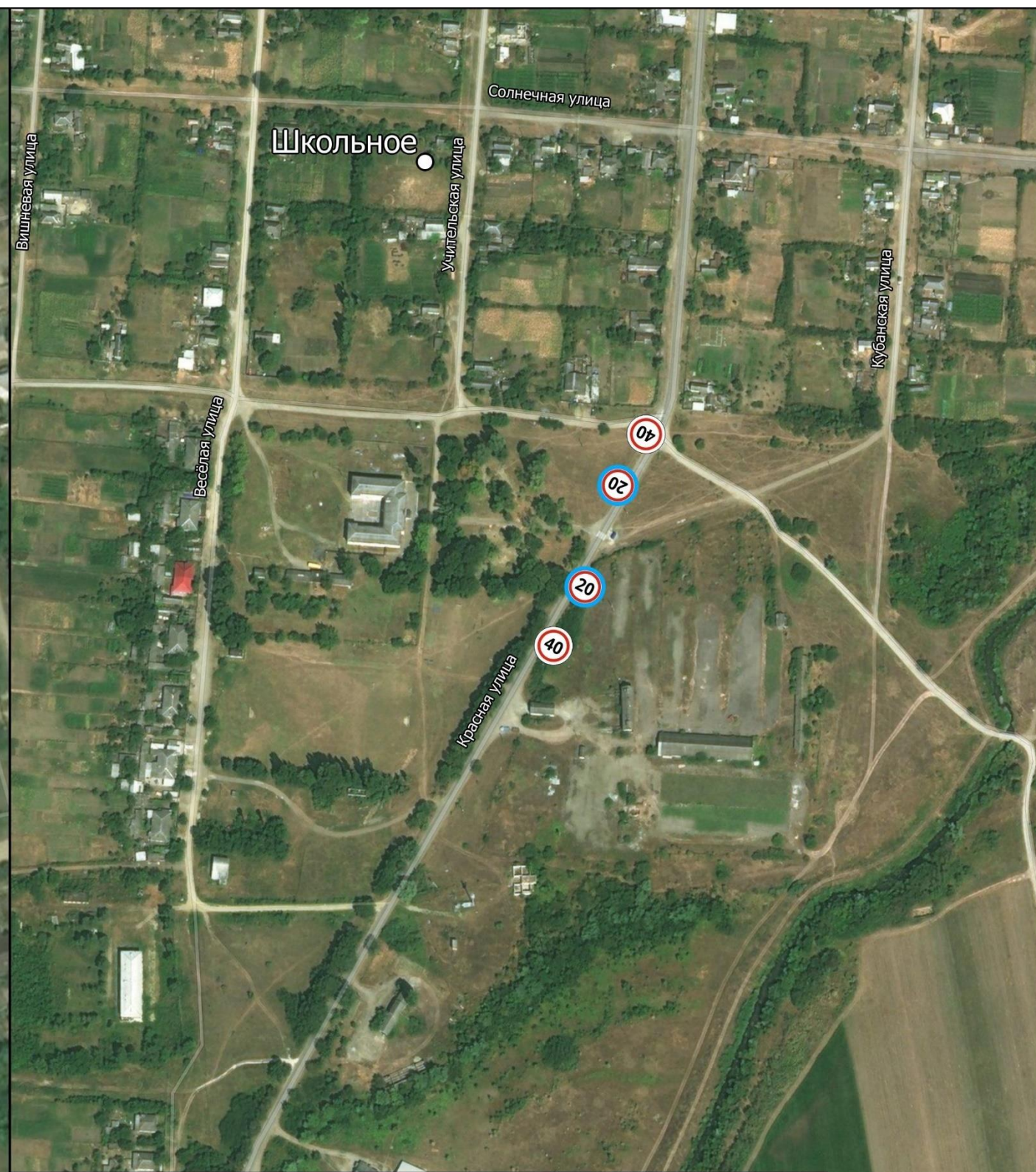
Рисунок И.13 – Места установки знаков ограничения скорости в Белореченском районе





Условные обозначения:

-  - места установки проектных знаков ограничения скорости
-  - места установки существующих знаков ограничения скорости

Масштаб 1:2500



Условные обозначения:

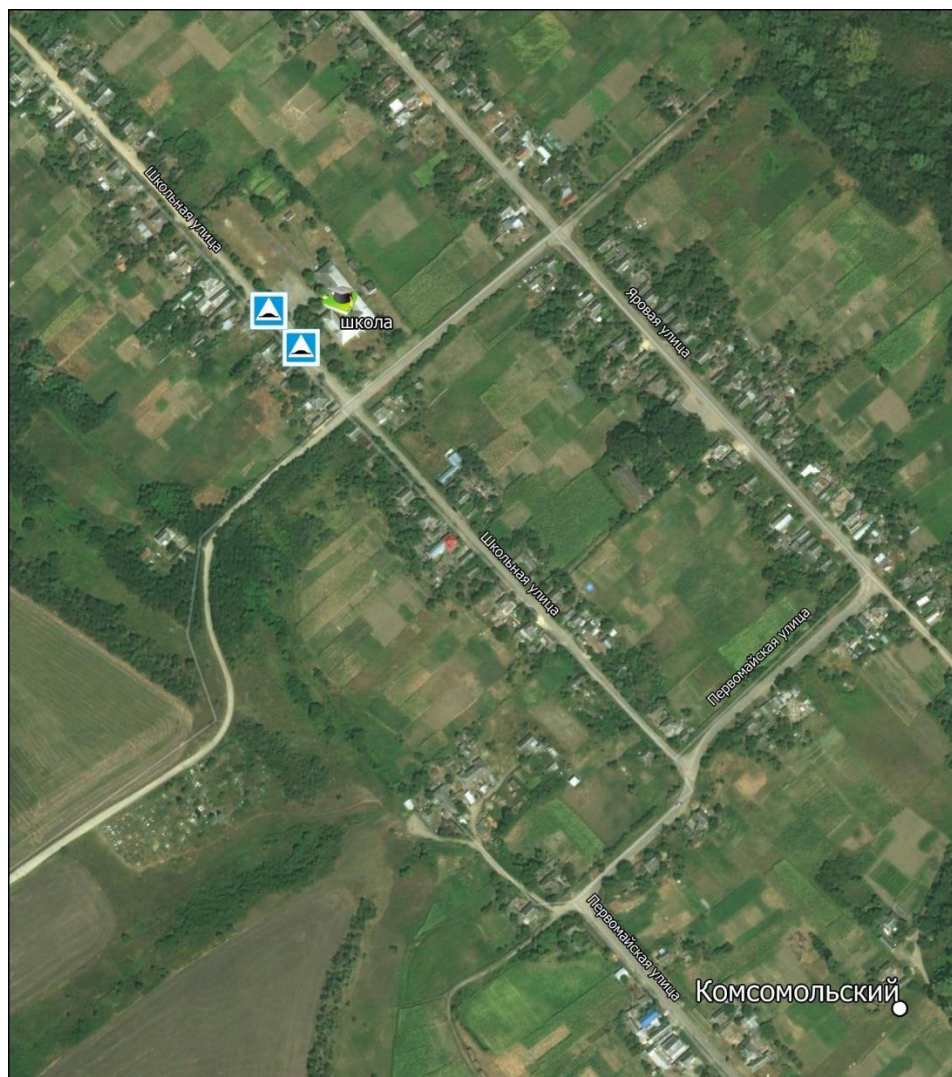
-  - места установки проектных знаков ограничения скорости
-  - места установки существующих знаков ограничения скорости

Масштаб 1:5000

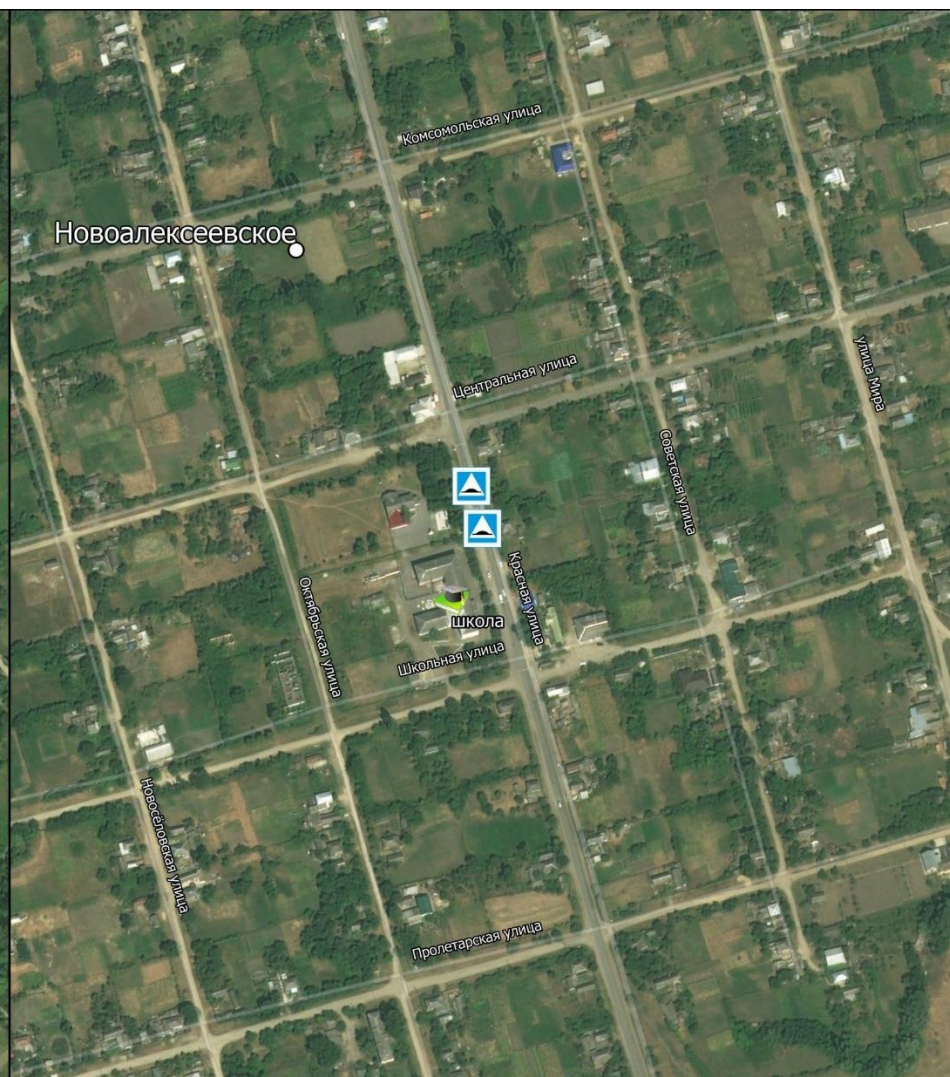
Рисунок И.14 – Места установки знаков ограничения скорости в Белореченском районе



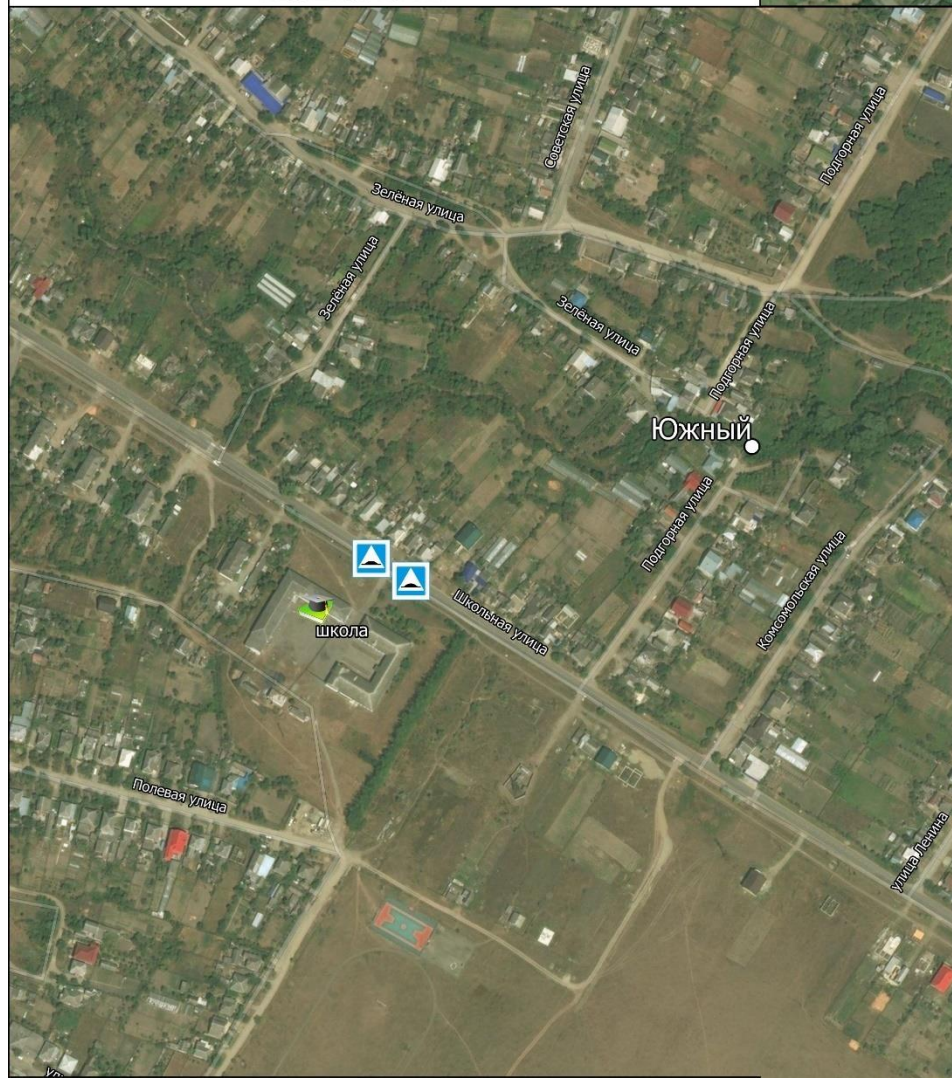
Рисунок И.15 – Схема расположения искусственных неровностей в Белореченском районе



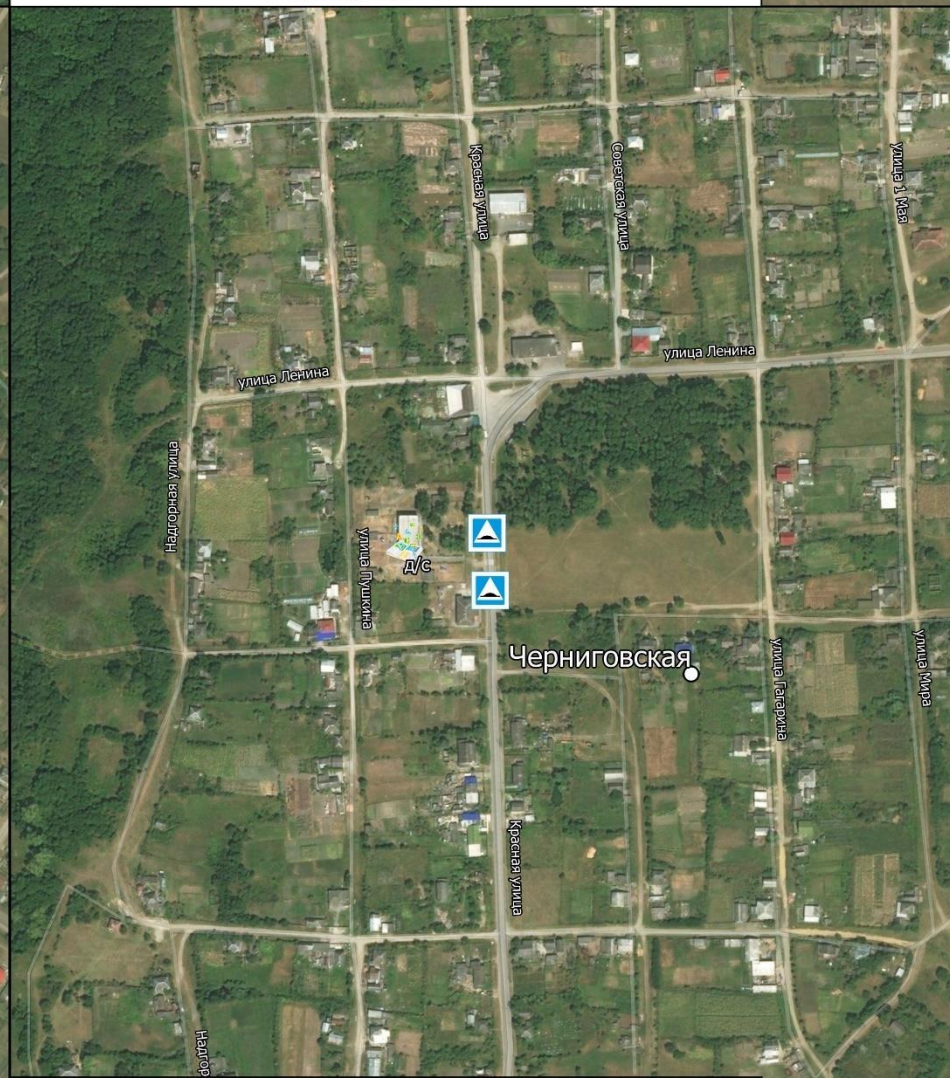
Условные обозначения:
 - проектируемая искусственная неровность
 - существующая искусственная неровность
Масштаб 1:5000



Условные обозначения:
 - проектируемая искусственная неровность
 - существующая искусственная неровность
Масштаб 1:5000

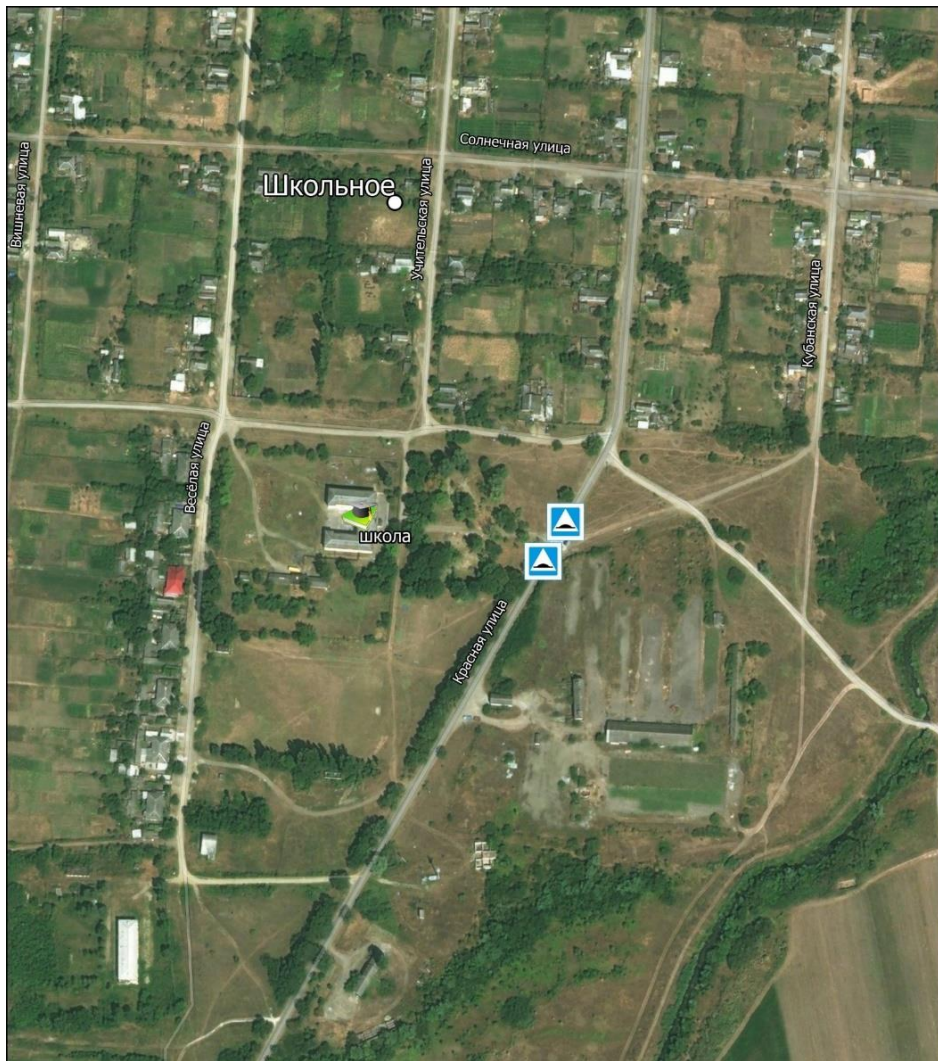


Условные обозначения:
 - проектируемая искусственная неровность
 - существующая искусственная неровность
Масштаб 1:5000

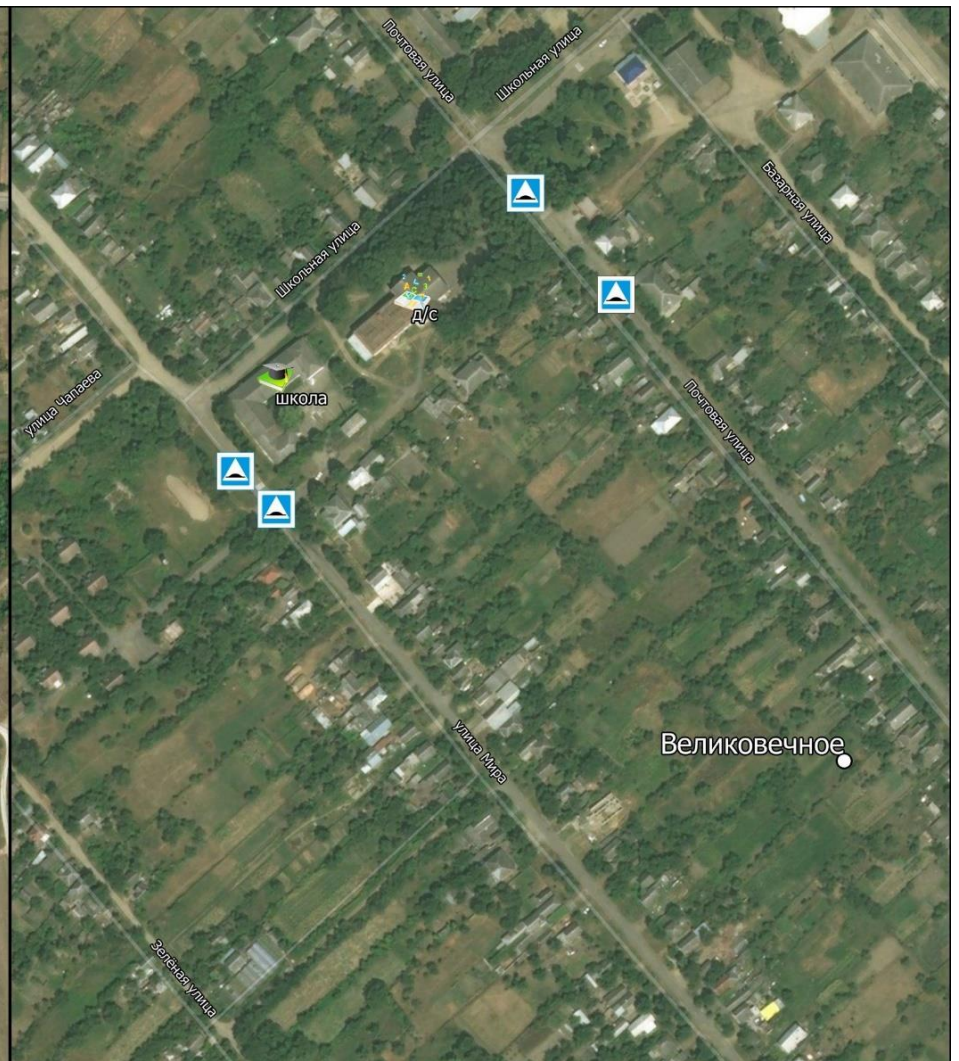


Условные обозначения:
 - проектируемая искусственная неровность
 - существующая искусственная неровность
Масштаб 1:5000

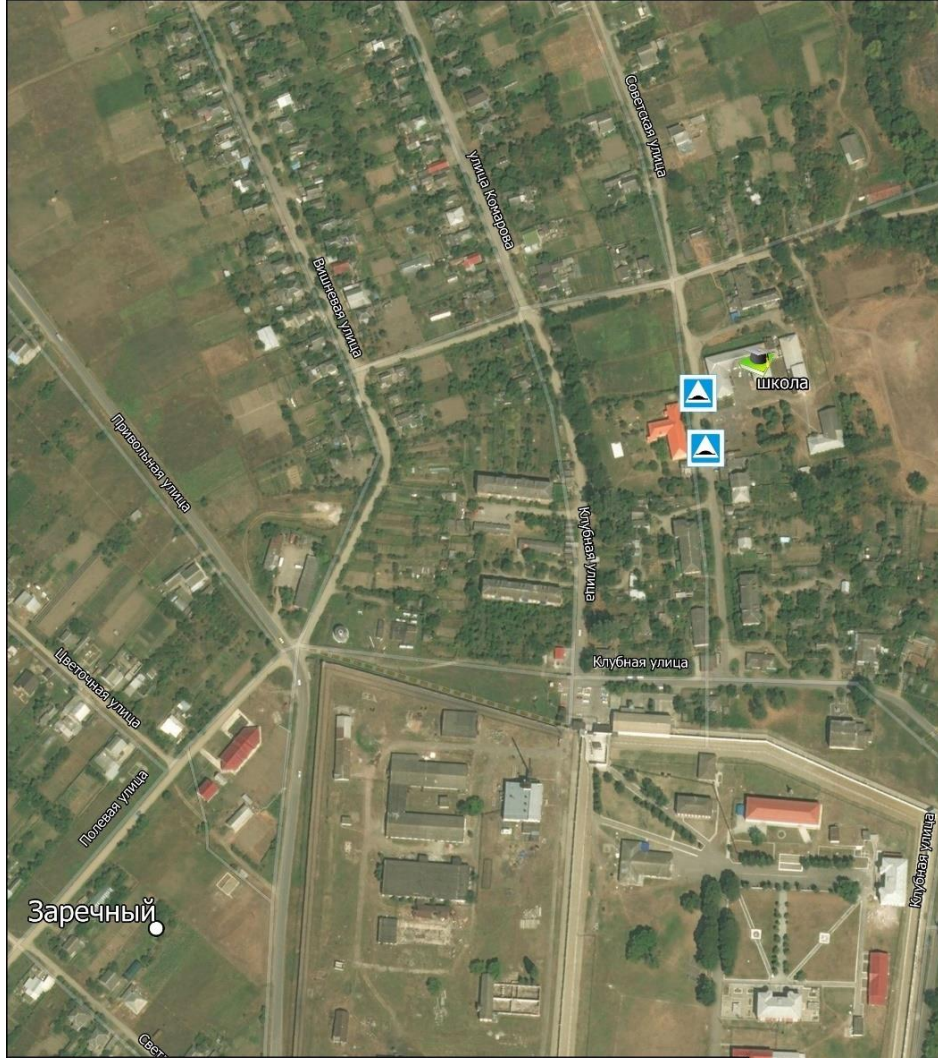
Рисунок И.16 – Схема расположения искусственных неровностей в Белореченском районе



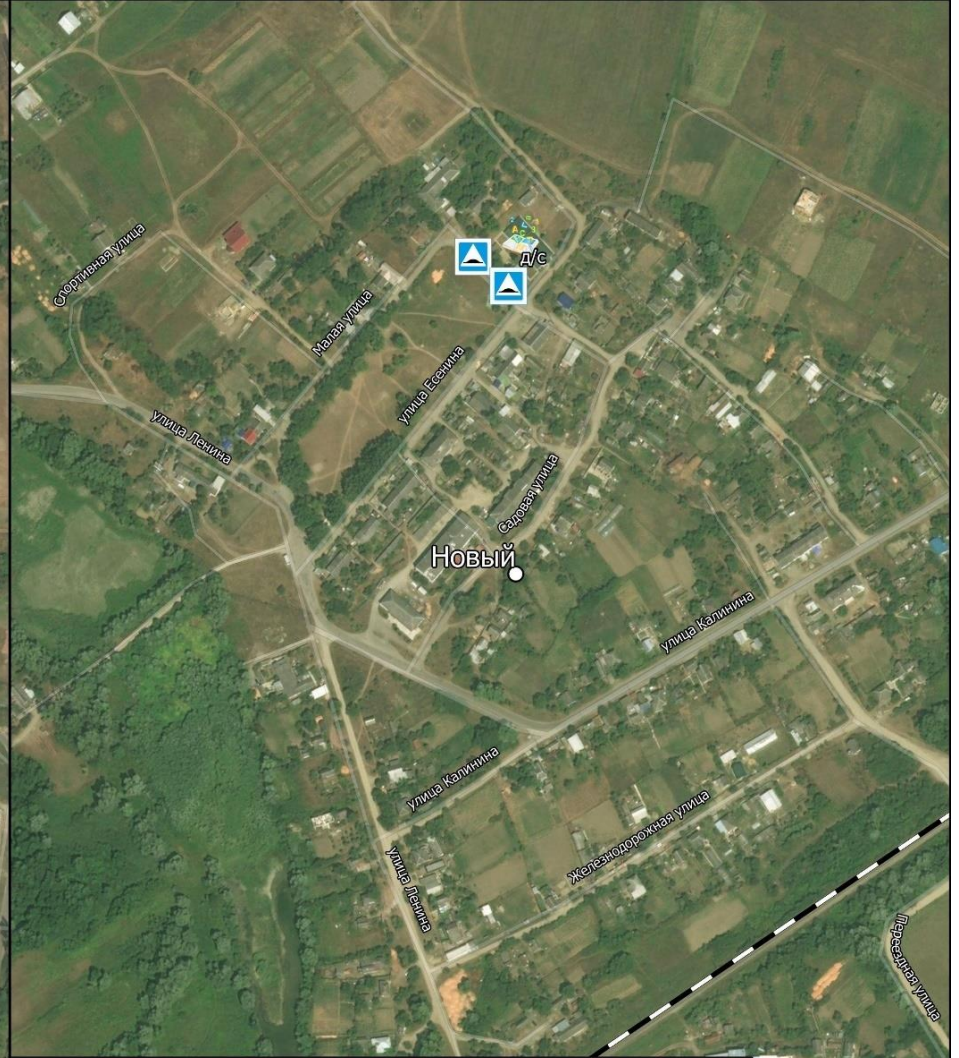
Условные обозначения:
 - проектируемая искусственная неровность
 - существующая искусственная неровность
Масштаб 1:5000



Условные обозначения:
 - проектируемая искусственная неровность
 - существующая искусственная неровность
Масштаб 1:5000



Условные обозначения:
 - проектируемая искусственная неровность
 - существующая искусственная неровность
Масштаб 1:5000



Условные обозначения:
 - проектируемая искусственная неровность
 - существующая искусственная неровность
Масштаб 1:5000

Рисунок И.17 – Схема расположения искусственных неровностей в Белореченском районе



Рисунок И.18 – Схема расположения знаков 3.27 на территории Белореченского района



Рисунок И.20 – Схема расположения знаков 3.4 «Запрет движения грузового транспорта» в Белореченском районе



Рисунок И.21 – Схема расположения знаков 3.4 «Запрет движения грузового транспорта» в Белореченском районе



Рисунок И.22 – Схема расположения знаков 3.4 «Запрет движения грузового транспорта» в Белореченском районе



Рисунок И-23 – Схема расположения пешеходных переходов на территории Белореченского района

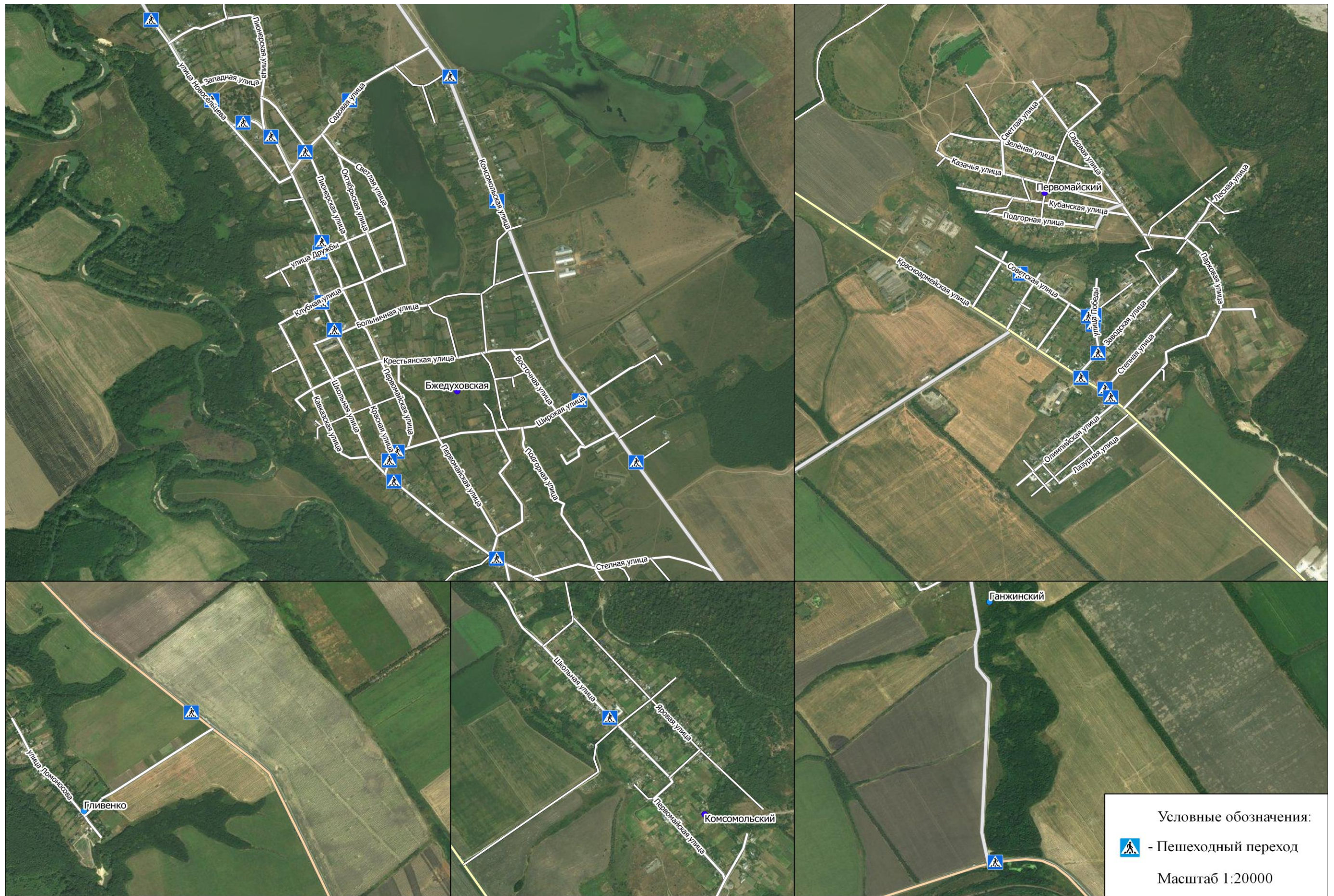


Рисунок И.24 – Схема расположения пешеходных переходов на территории Белореченского района



Рисунок И.25 – Схема расположения пешеходных переходов на территории Белореченского района



Рисунок И.26 – Схема расположения пешеходных переходов на территории Белореченского района



Рисунок И.27 – Схема расположения пешеходных переходов на территории Белореченского района

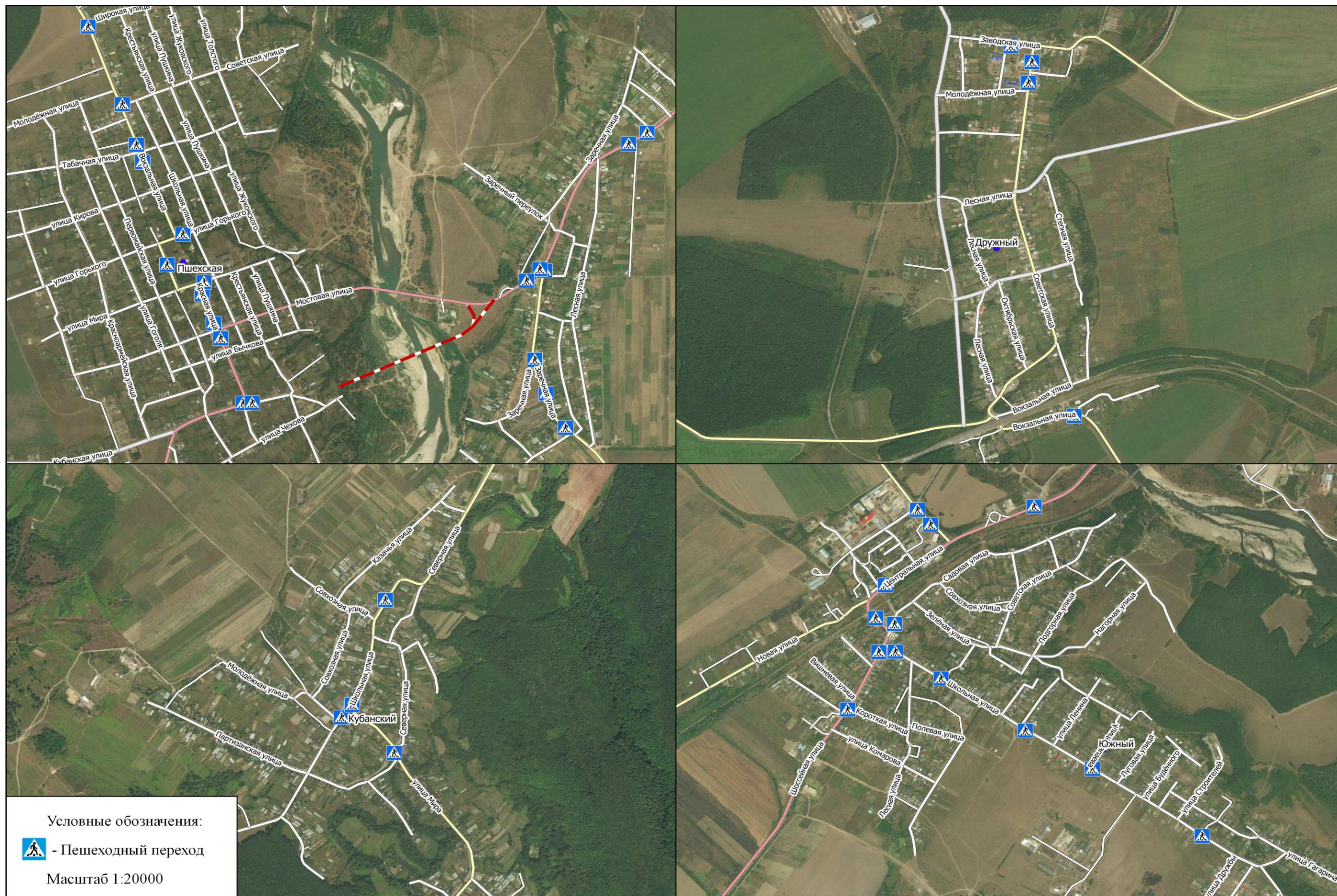


Рисунок И.28 – Схема расположения пешеходных переходов на территории Белореченского района



Рисунок И.29 – Схема расположения пешеходных переходов на территории Белореченского района



Рисунок И.30 – Схема расположения тротуаров и пешеходных дорожек на территории Белореченского район



Рисунок И.31– Схема расположения тротуаров и пешеходных дорожек на территории Белореченского район



Рисунок И.32 – Схема расположения тротуаров и пешеходных дорожек на территории Белореченского район

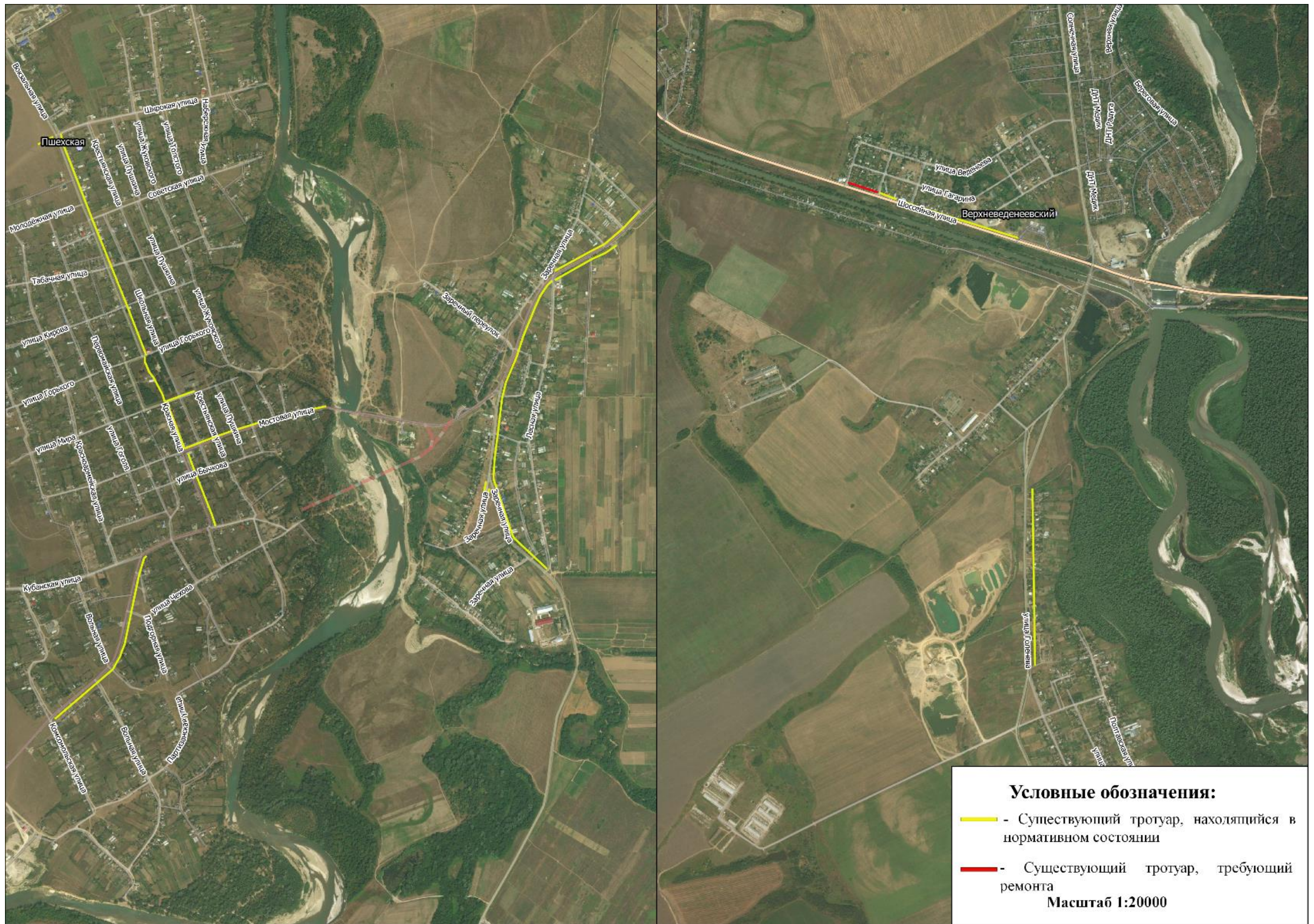


Рисунок И.33 – Схема расположения тротуаров и пешеходных дорожек на территории Белореченского район



Рисунок И.34 – Схема расположения тротуаров и пешеходных дорожек на территории Белореченского район



Рисунок И.35 – Схема расположения тротуаров и пешеходных дорожек на территории Белореченского район



Рисунок И.36 – Схема расположения тротуаров и пешеходных дорожек на территории Белореченского район

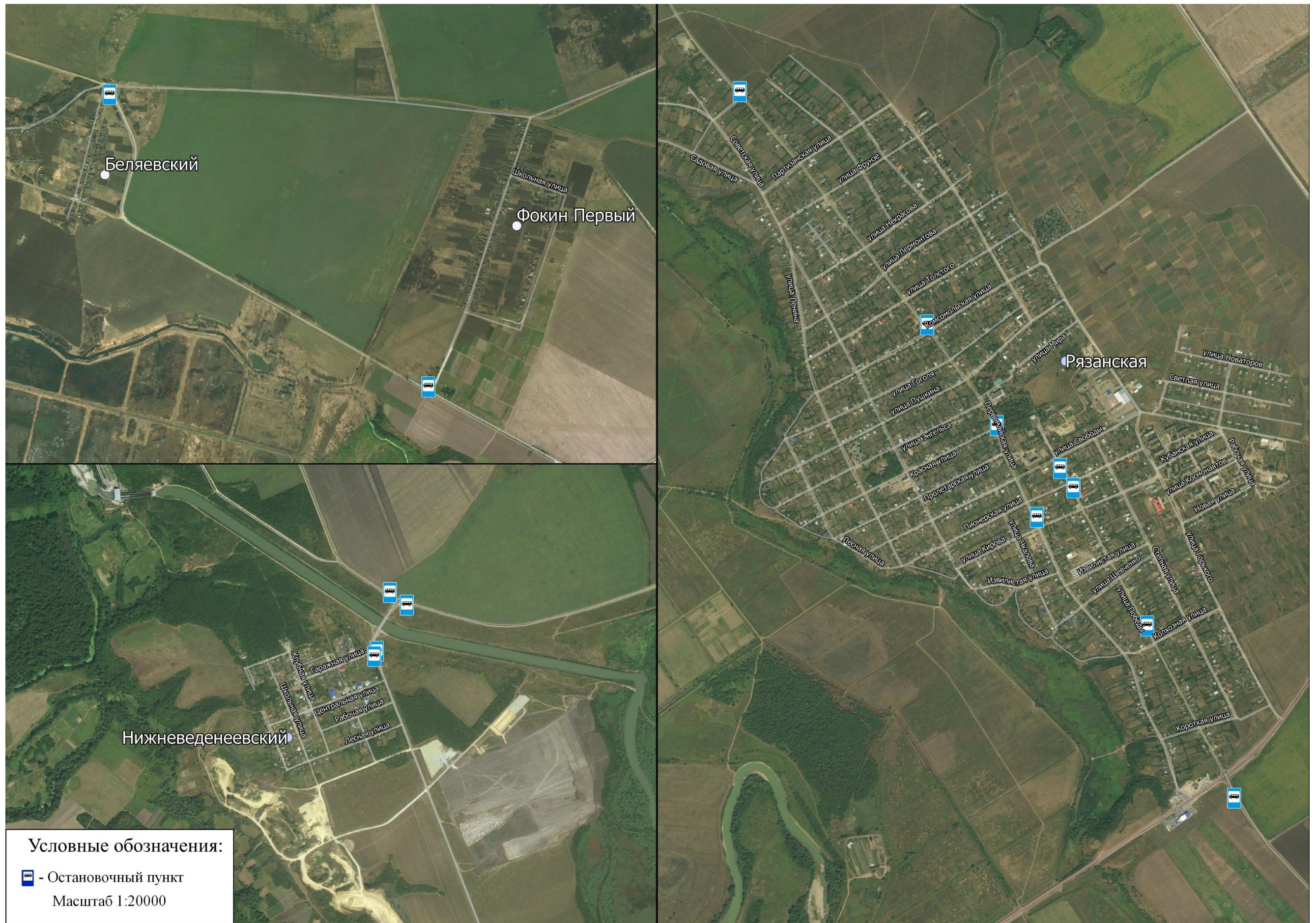


Рисунок И.37 – Места расположения остановочных пунктов в Белореченском районе



Рисунок И.38 – Места расположения остановочных пунктов в Белореченском районе

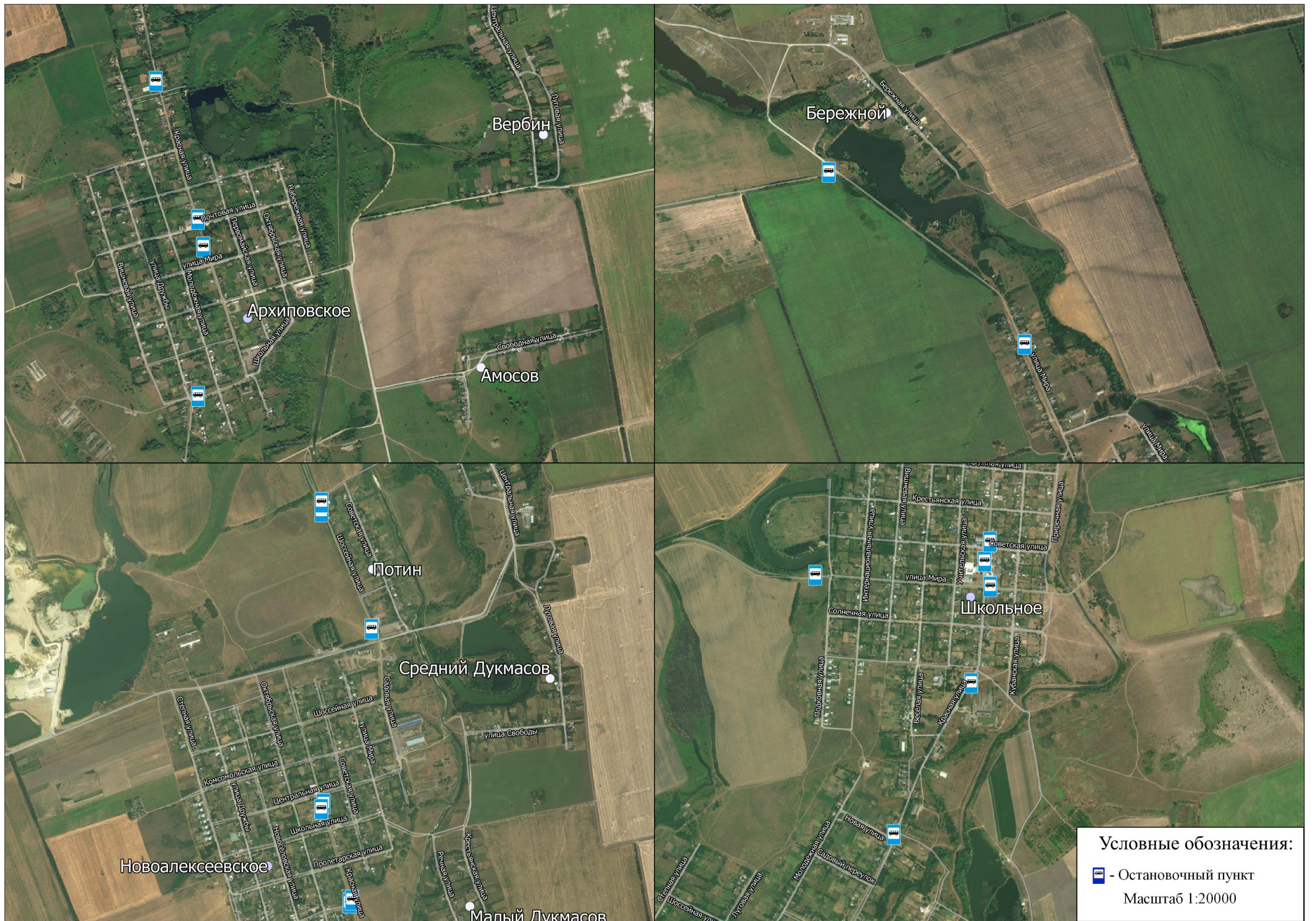


Рисунок И.39 – Места расположения остановочных пунктов в Белореченском районе



Рисунок И.40 – Места расположения остановочных пунктов в Белореченском районе



Рисунок И.41 – Места расположения остановочных пунктов в Белореченском районе

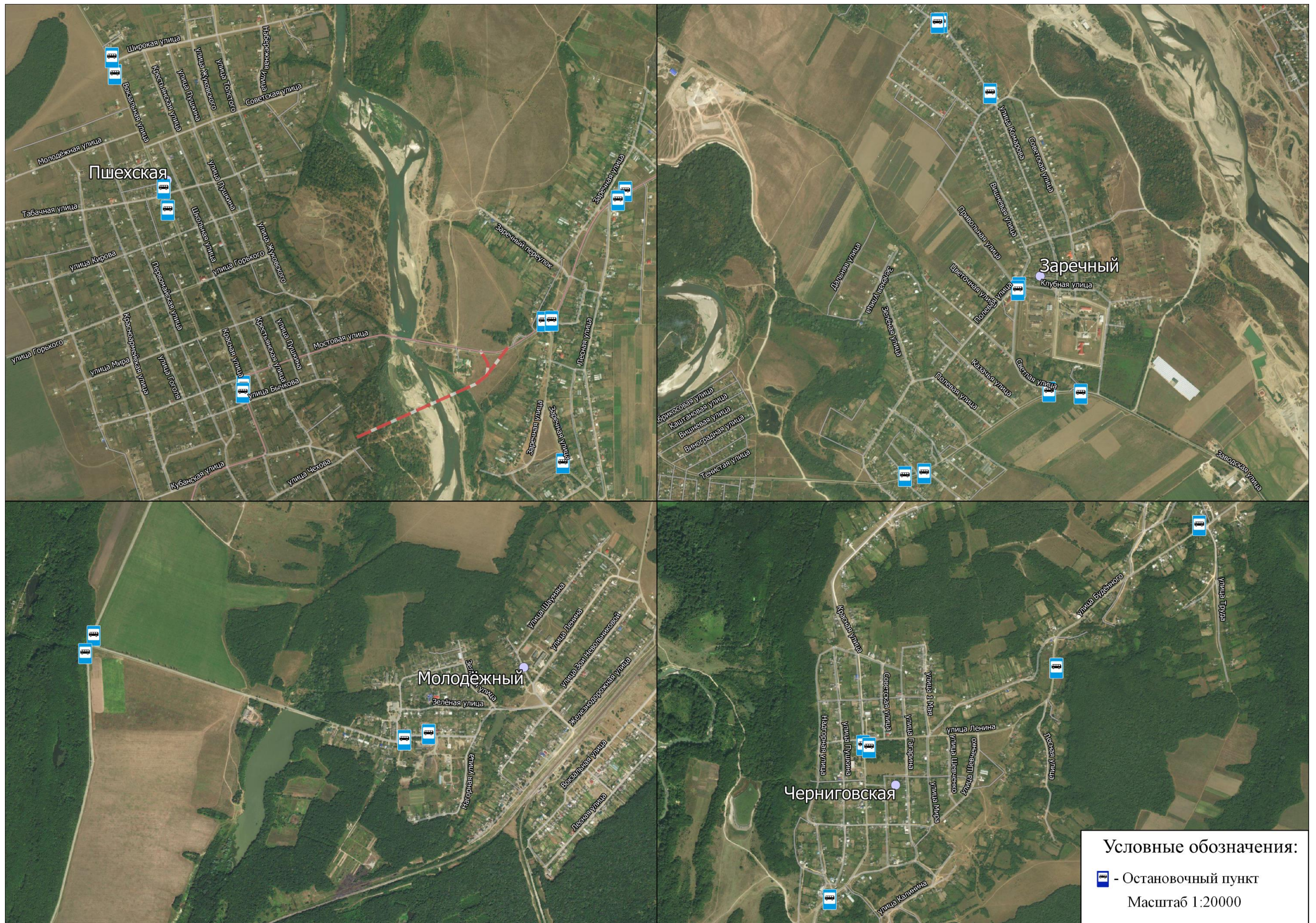


Рисунок И.42– Места расположения остановочных пунктов в Белореченском районе



Рисунок И.43 – Места расположения остановочных пунктов в Белореченском районе



Рисунок И.44 – Места расположения остановочных пунктов в Белореченском районе



Рисунок И.45 – Места расположения остановочных пунктов в Белореченском районе



Рисунок И.46 – Места расположения ж/д переездов в Белореченском районе

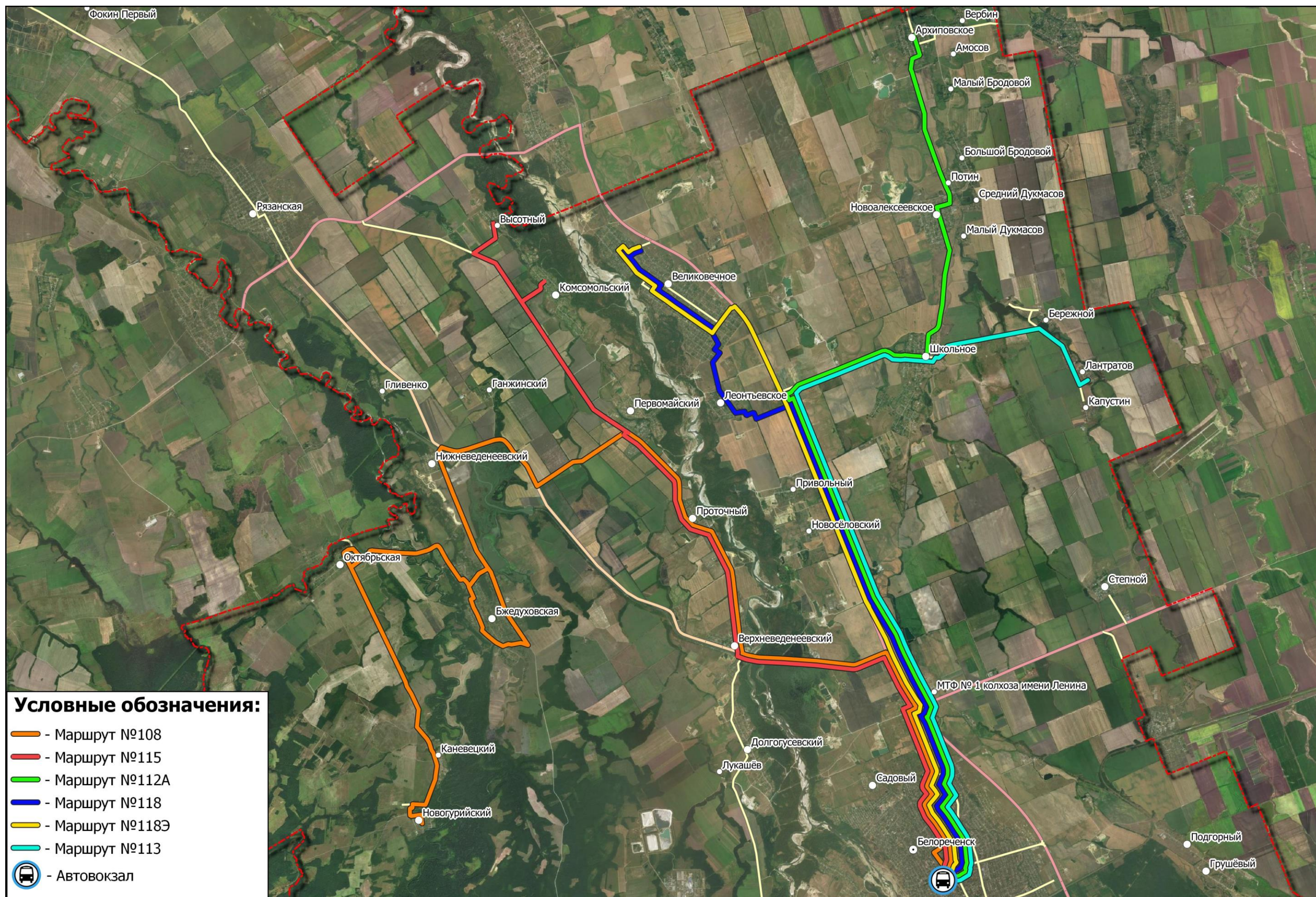


Рисунок И.47 – Схемы маршрутов общественного транспорта в Белореченском районе

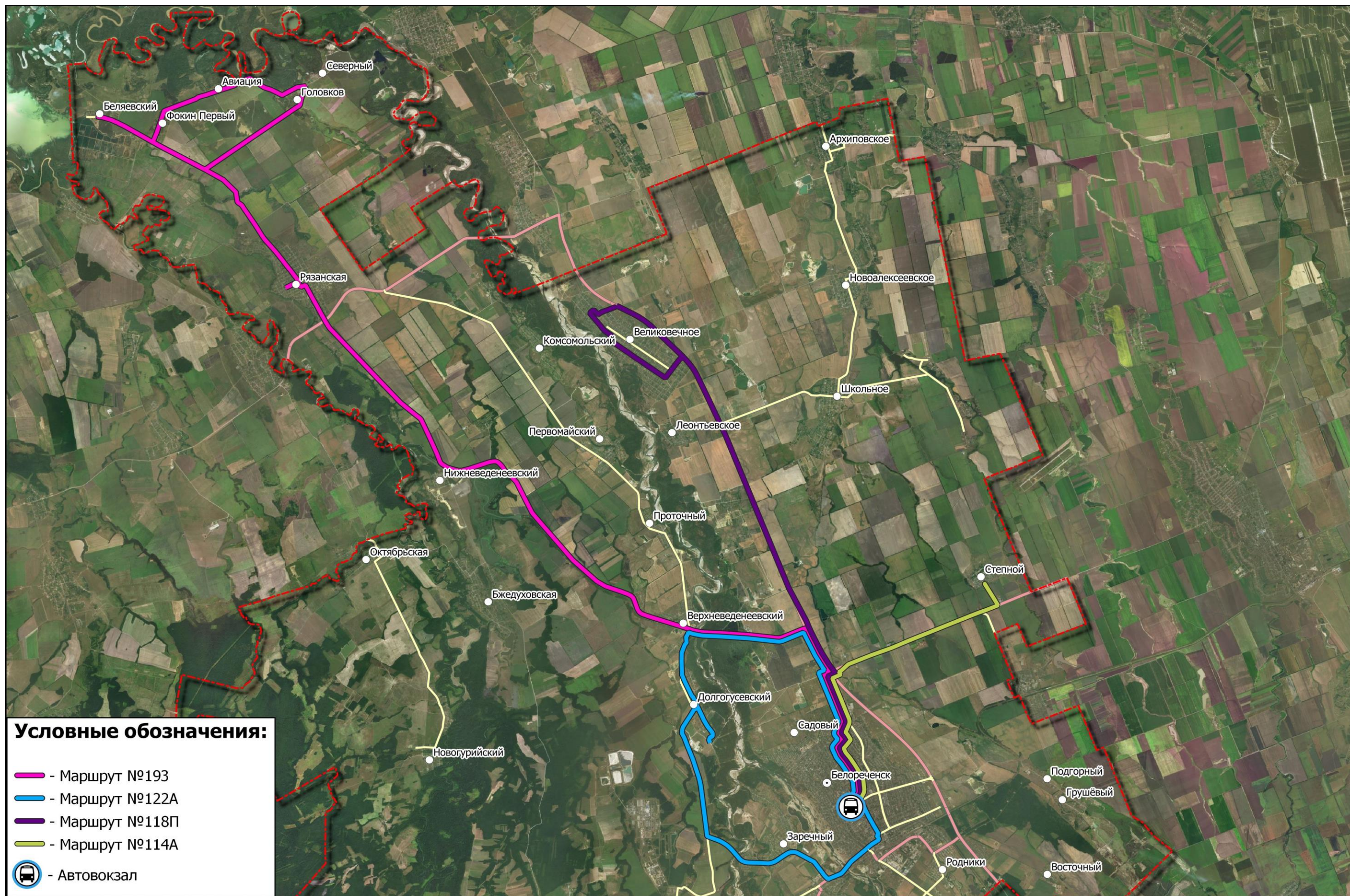


Рисунок И.48 – Схемы маршрутов общественного транспорта в Белореченском районе

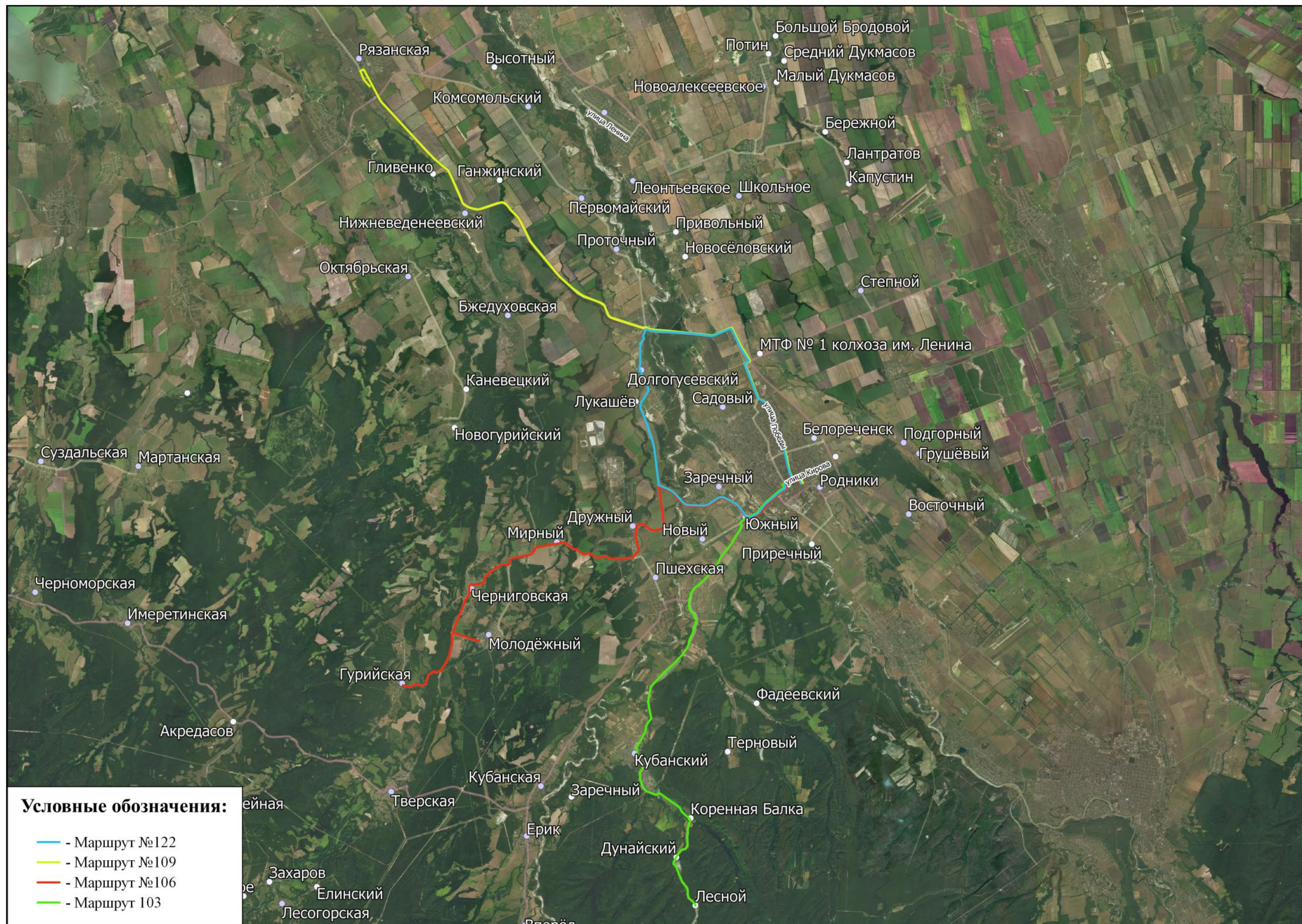


Рисунок И.49 – Схемы маршрутов общественного транспорта в Белореченском районе

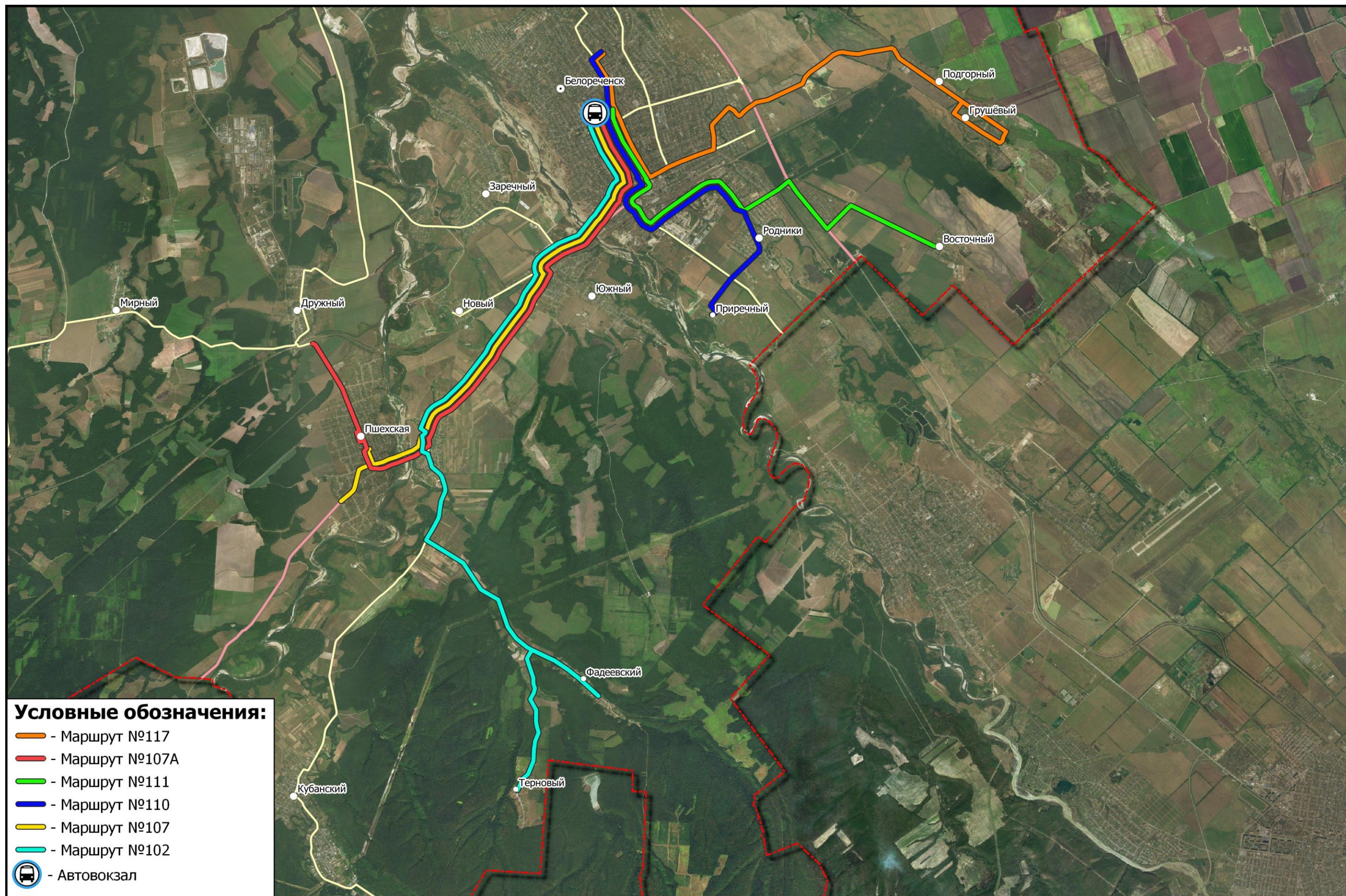


Рисунок И.50 – Схемы маршрутов общественного транспорта в Белореченском районе

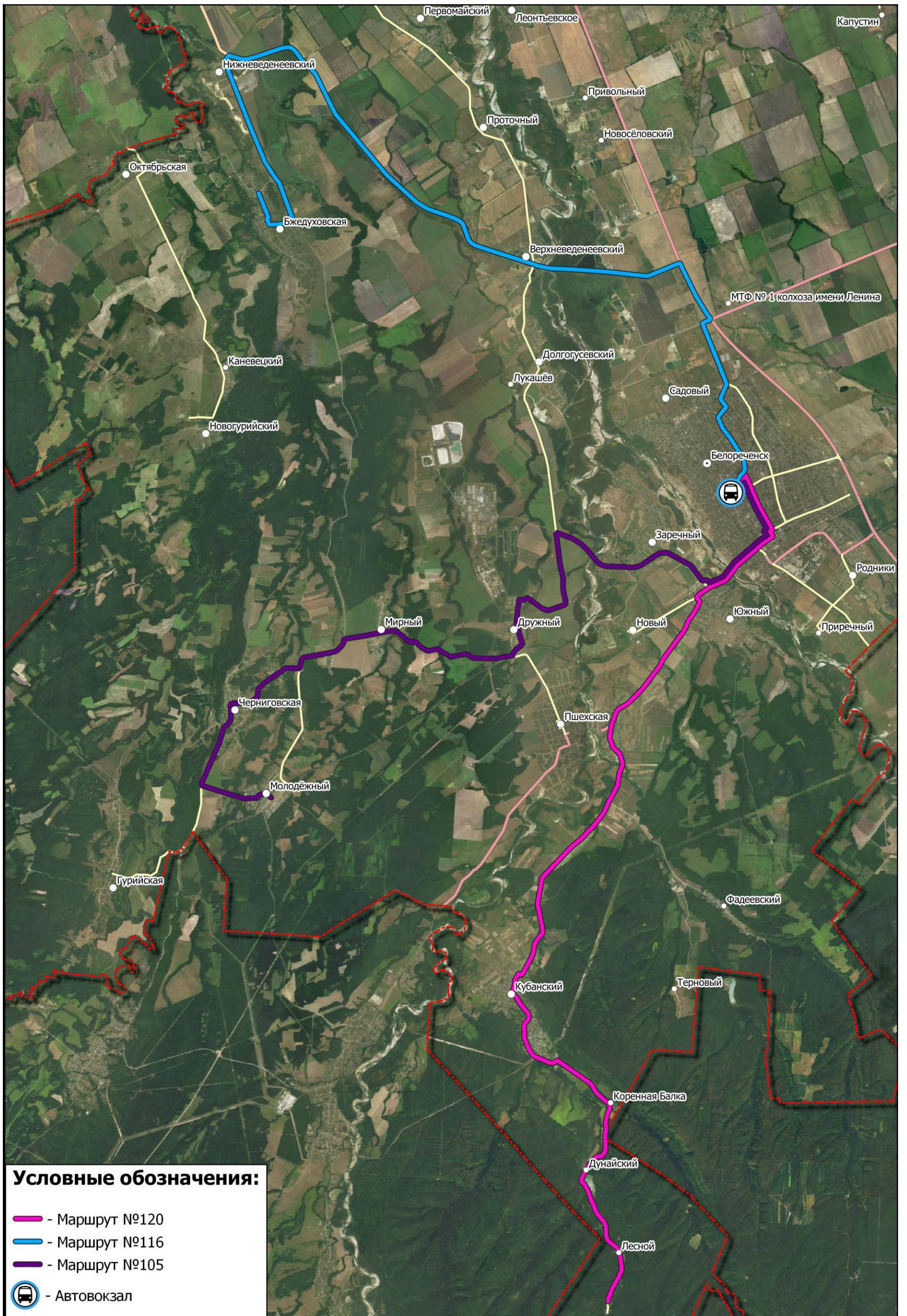


Рисунок И.51 – Схемы маршрутов общественного транспорта в Белореченском районе



Рисунок И.52 – Схемы маршрутов общественного транспорта в Белореченском районе



Рисунок И.53 – Территориальное расположение мест ДТП по Белореченскому району (2018 год)



Рисунок И.54 – Территориальное расположение мест ДТП по Белореченскому району (2018 год)



Рисунок И.55 – Территориальное расположение мест ДТП по Белореченскому району (2018 год)



Рисунок И.56 – Территориальное расположение мест ДТП по Белореченскому району (2018 год)



Рисунок И.57 – Территориальное расположение мест ДТП по Белореченскому району (2018 год)



Рисунок И.58 – Территориальное расположение мест ДТП по Белореченскому району (2018 год)



Рисунок И.59 – Территориальное расположение мест ДТП по Белореченскому району (2018 год)

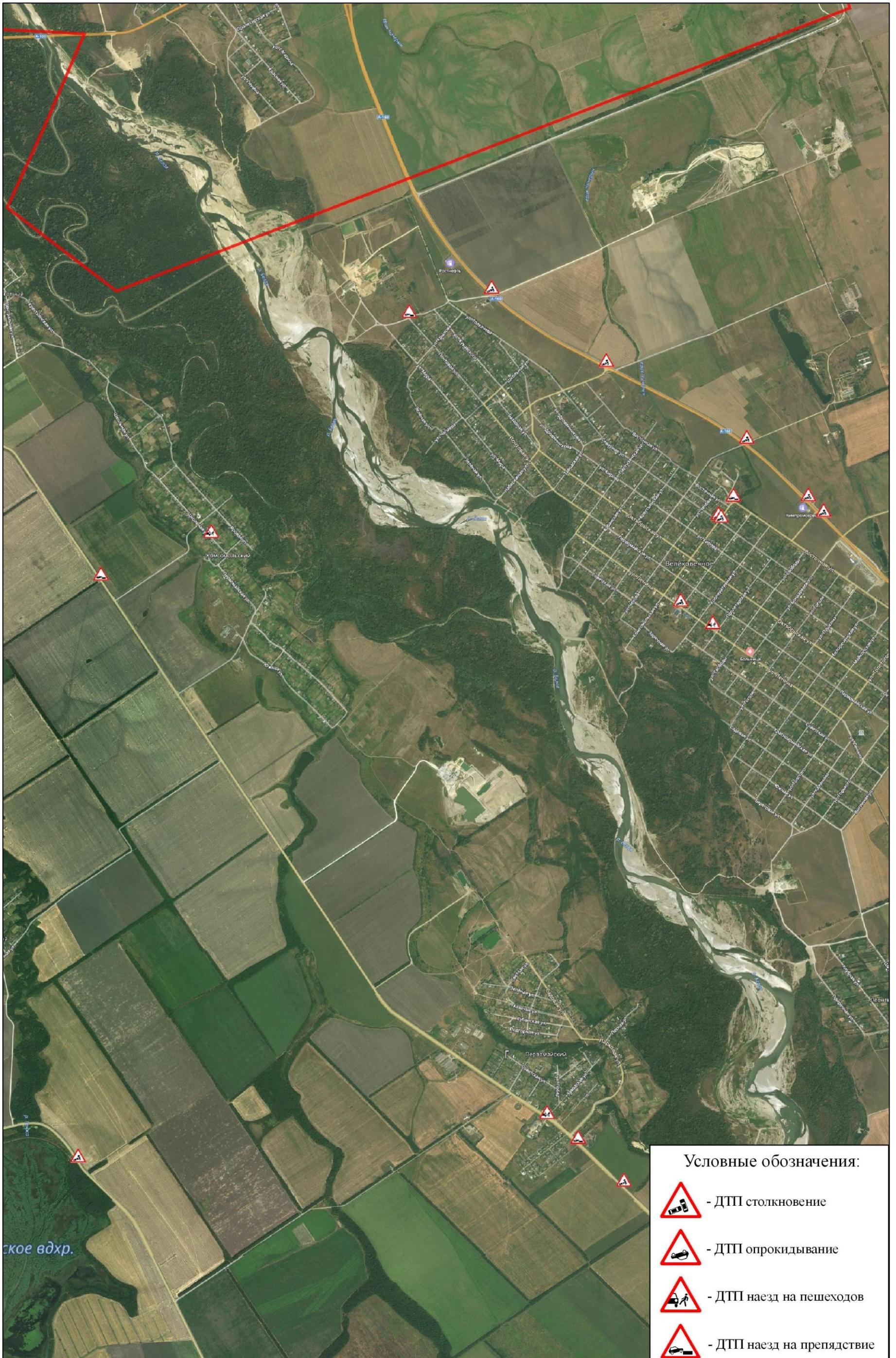


Рисунок И.60 – Территориальное расположение мест ДТП по Белореченскому району (2018 год)



Рисунок И.61 – Территориальное расположение мест ДТП по Белореченскому району (2018 год)



Рисунок И.63 – Картограмма расположения проектируемых пешеходных переходов



Рисунок И.64 – Картограмма расположения проектируемых пешеходных переходов



Рисунок И.65 – Схема организации велосипедного движения на территории МО Белореченский район

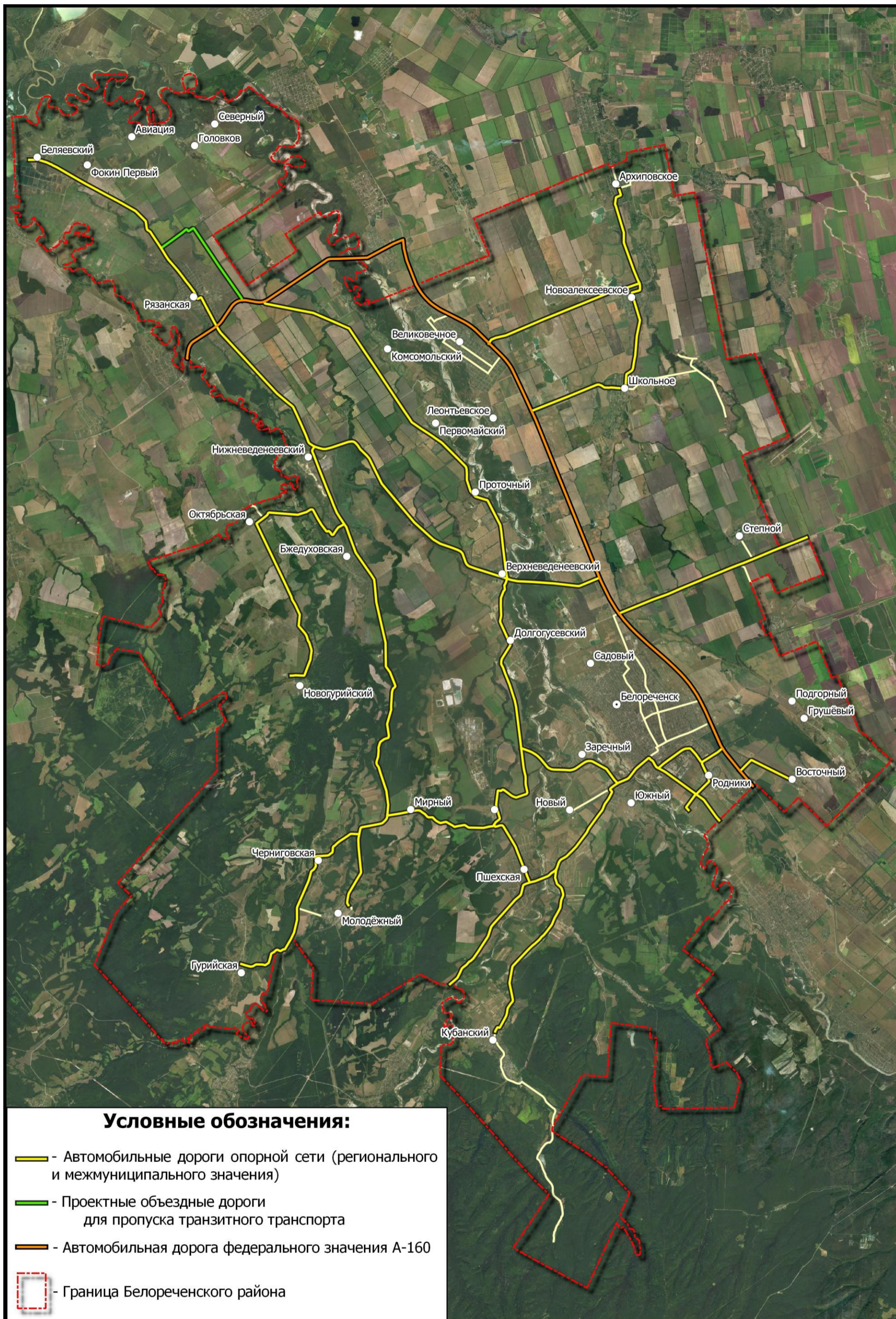
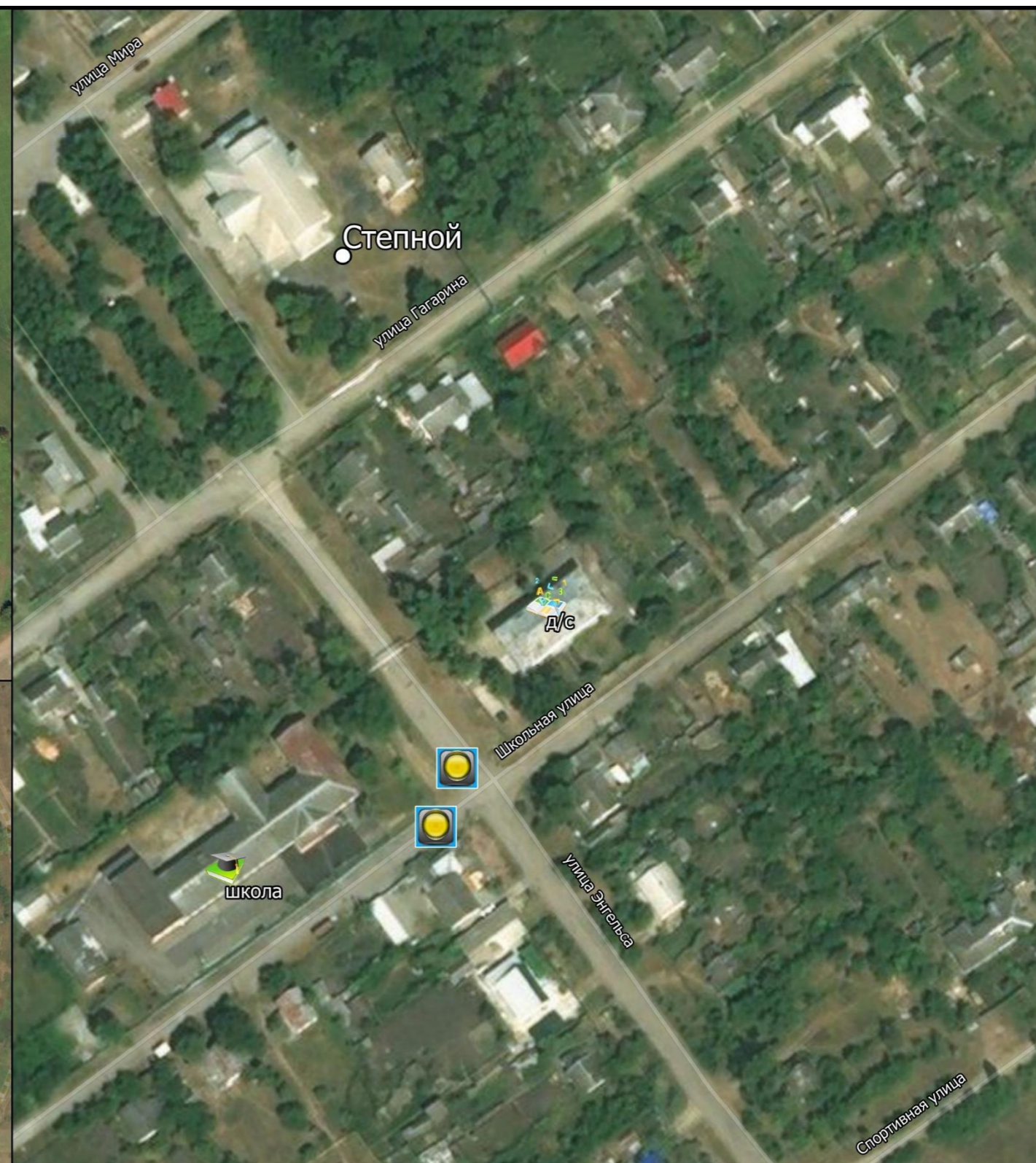
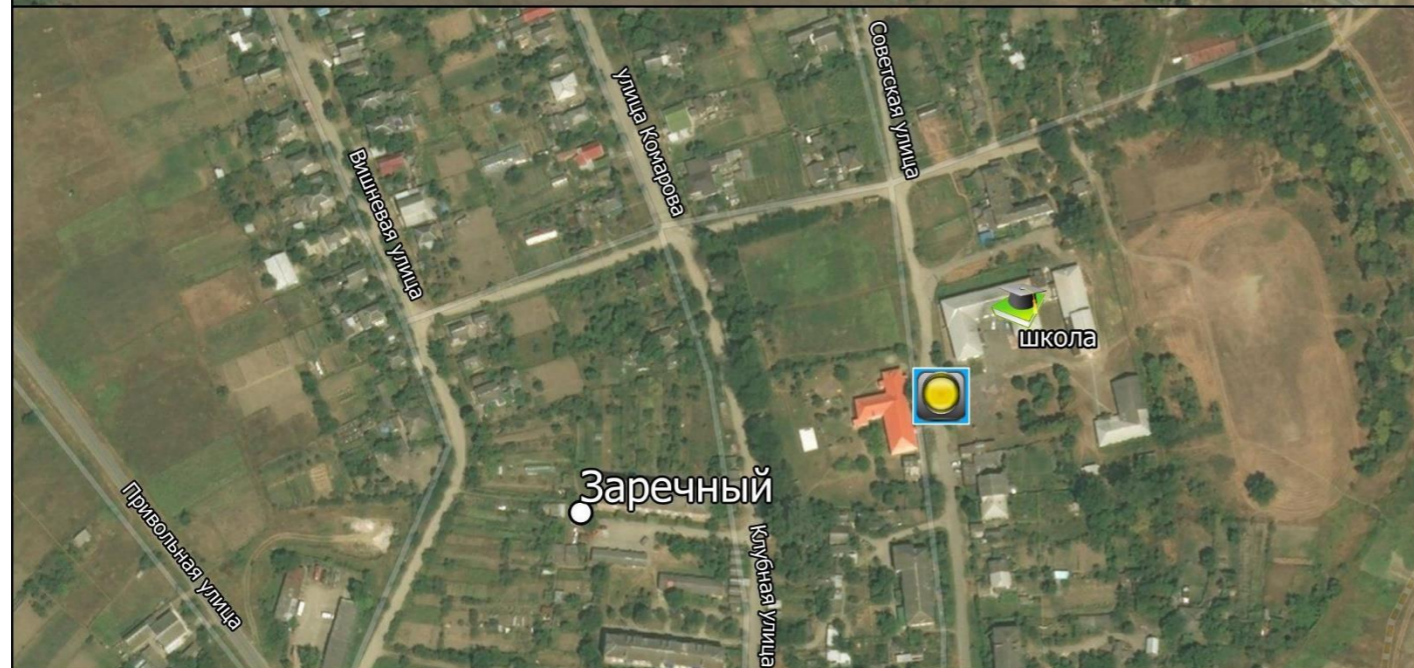




Рисунок И.67 – Мероприятия по повышению транспортной связности в МО Белореченский район



Рисунок И.69 – Территориальное расположение проектных светофорных объектов типа Т7 в Белореченском районе




Условные обозначения:

 – проектные места установки светофоров Т7

Масштаб 1:5000

Условные обозначения:

 – проектные места установки светофоров Т7

Масштаб 1:2000

Рисунок И.70 – Территориальное расположение проектных светофорных объектов типа Т7 в Белореченском районе



Рисунок И.71 – Территориальное расположение проектных светофорных объектов типа Т7 в Белореченском районе

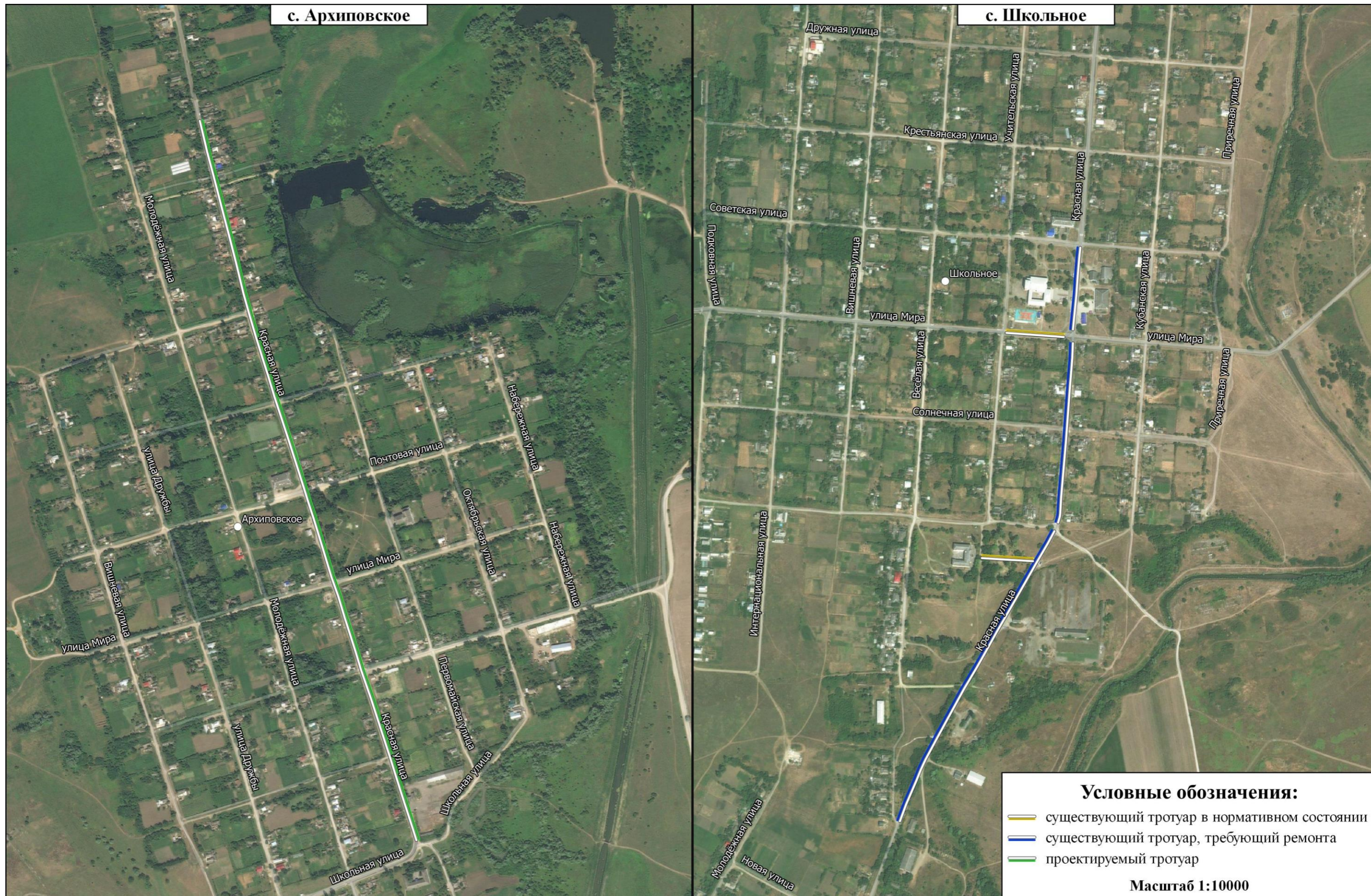


Рисунок И.72 – Схема расположения мероприятий по повышению пешеходной связности в Белореченском районе

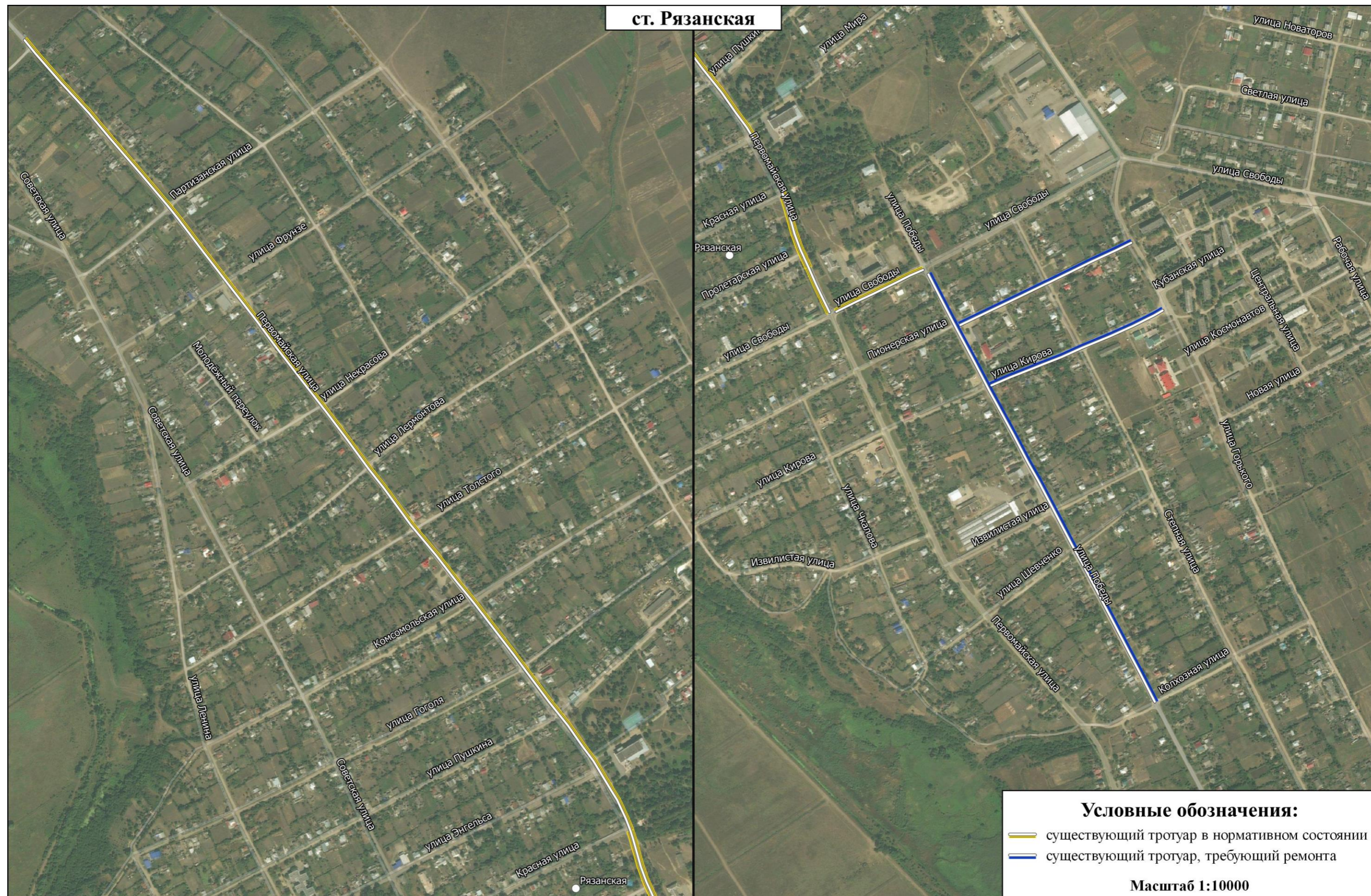


Рисунок И.73 – Схема расположения мероприятий по повышению пешеходной связности в Белореченском районе

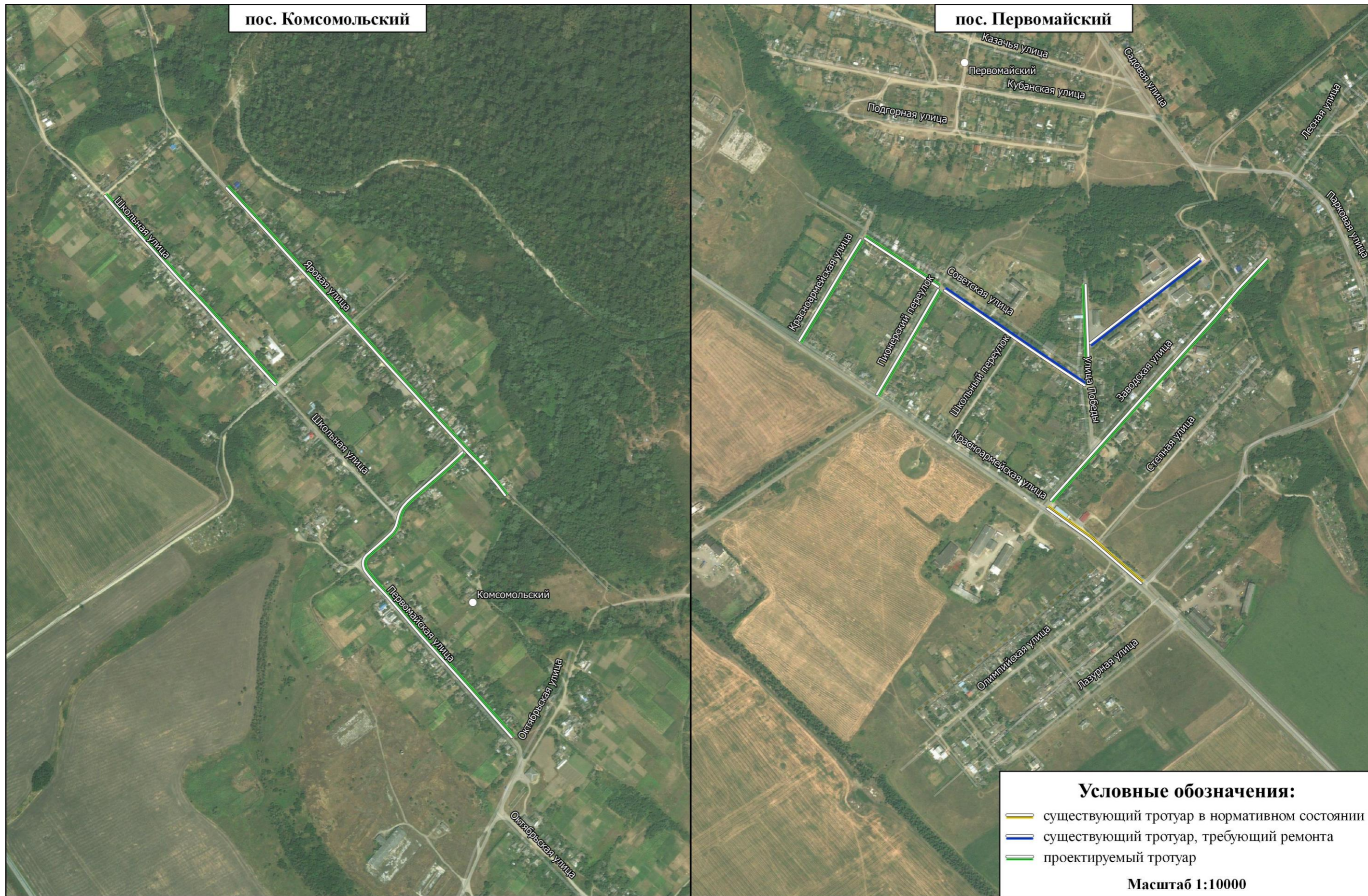
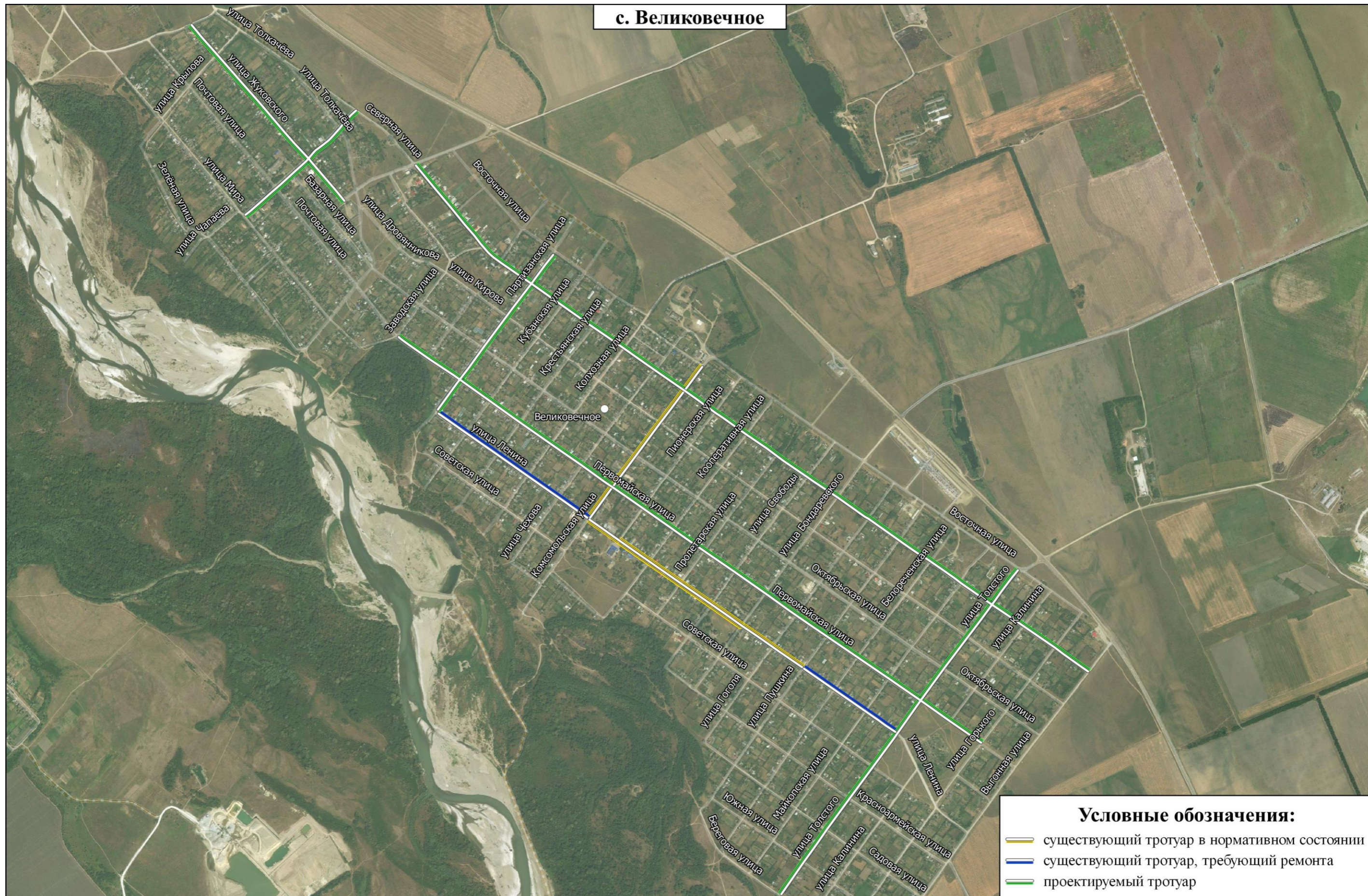


Рисунок И.74 – Схема расположения мероприятий по повышению пешеходной связности в Белореченском районе



с. Великовечное

- Условные обозначения:**
- существующий тротуар в нормативном состоянии
 - существующий тротуар, требующий ремонта
 - проектируемый тротуар

Рисунок И.75 – Схема расположения мероприятий по повышению пешеходной связности в Белореченском районе



Рисунок И.76 – Схема расположения мероприятий по повышению пешеходной связности в Белореченском районе

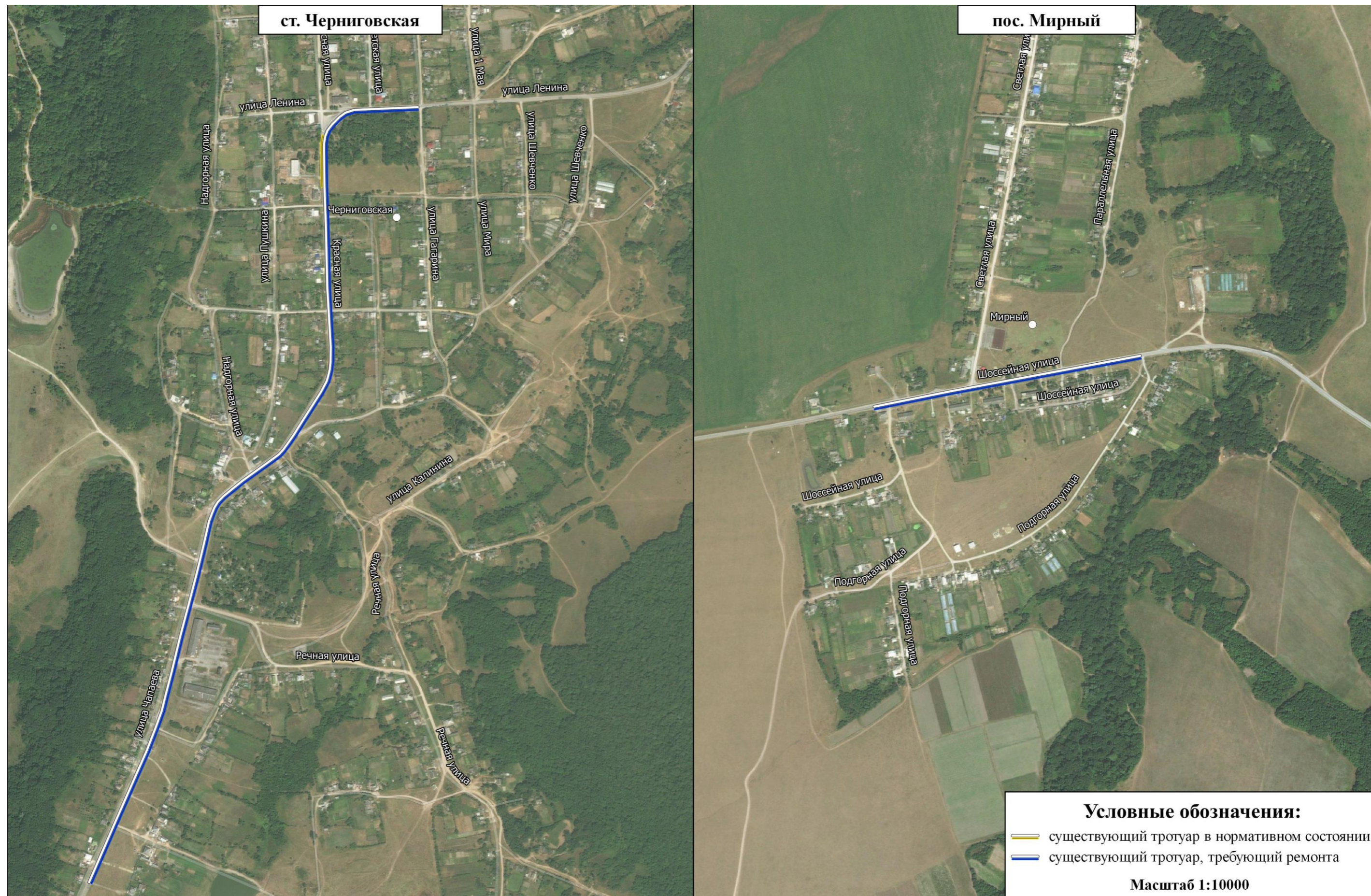


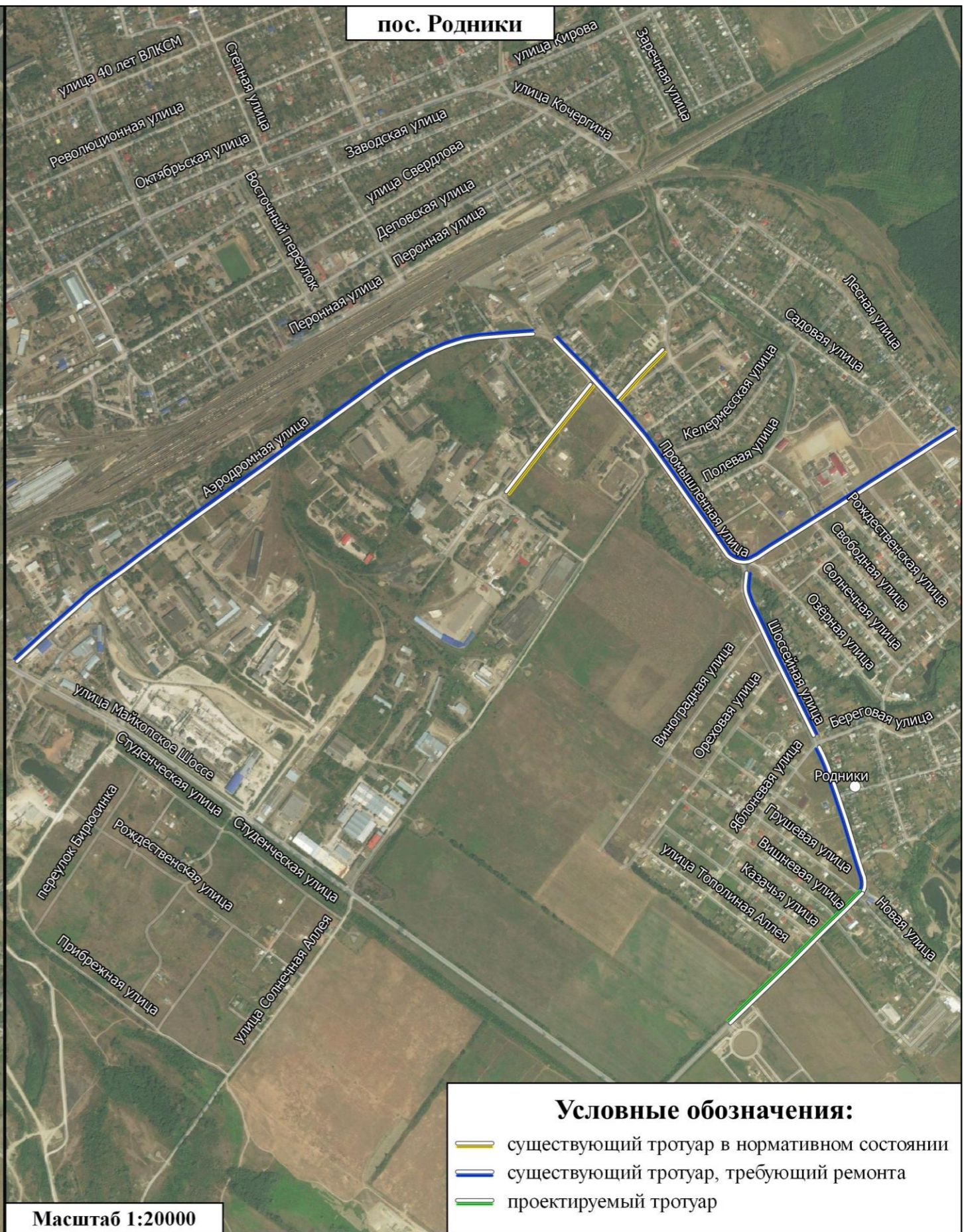
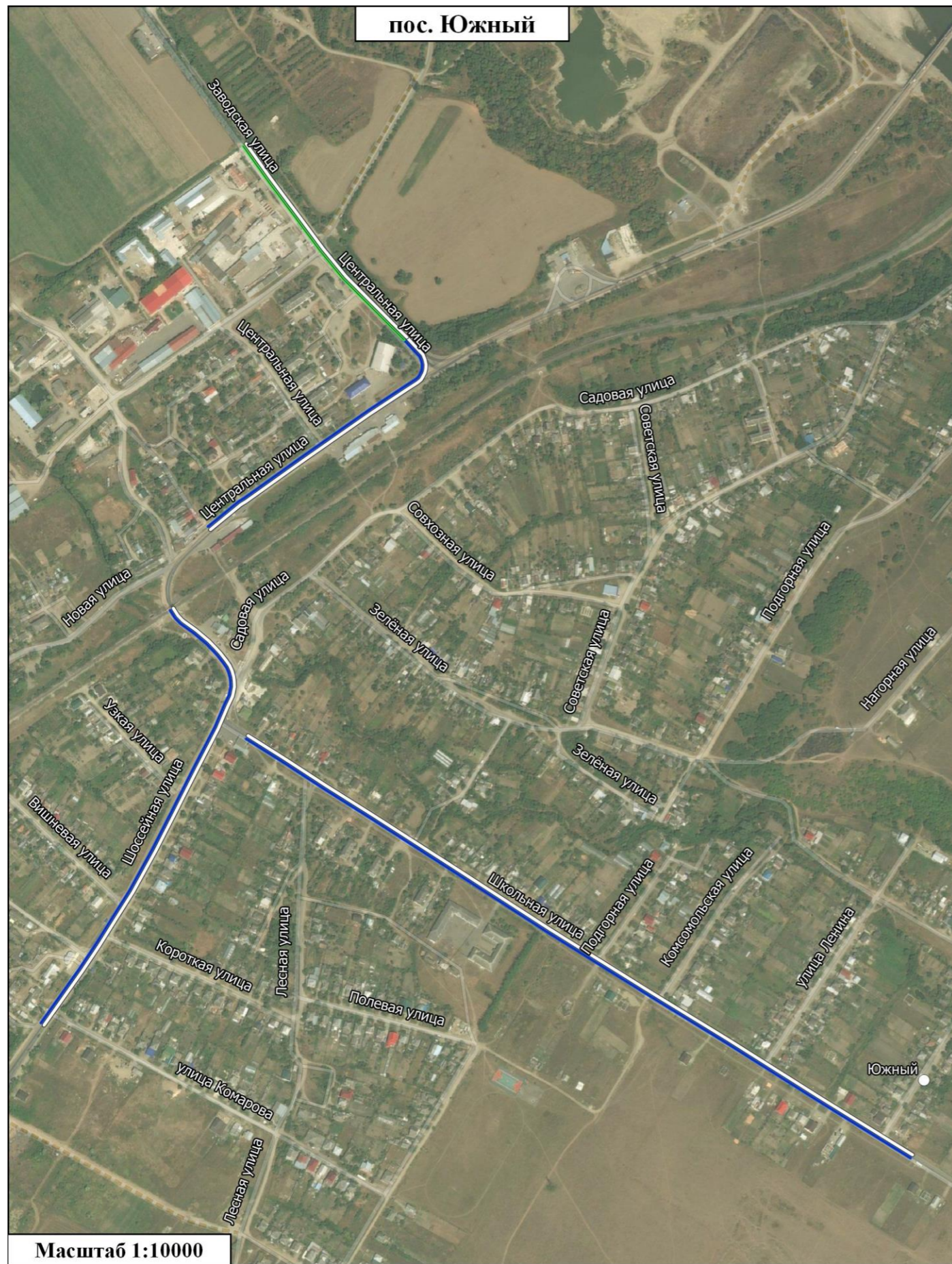
Рисунок И.77 – Схема расположения мероприятий по повышению пешеходной связности в Белореченском районе



Рисунок И.78 – Схема расположения мероприятий по повышению пешеходной связности в Белореченском районе



Рисунок И.79 – Схема расположения мероприятий по повышению пешеходной связности в Белореченском районе



Условные обозначения:

- существующий тротуар в нормативном состоянии
- существующий тротуар, требующий ремонта
- проектируемый тротуар

Рисунок И.80 – Схема расположения мероприятий по повышению пешеходной связности в Белореченском районе



Рисунок И.81 – Схема расположения мероприятий по повышению пешеходной связности в Белореченском районе

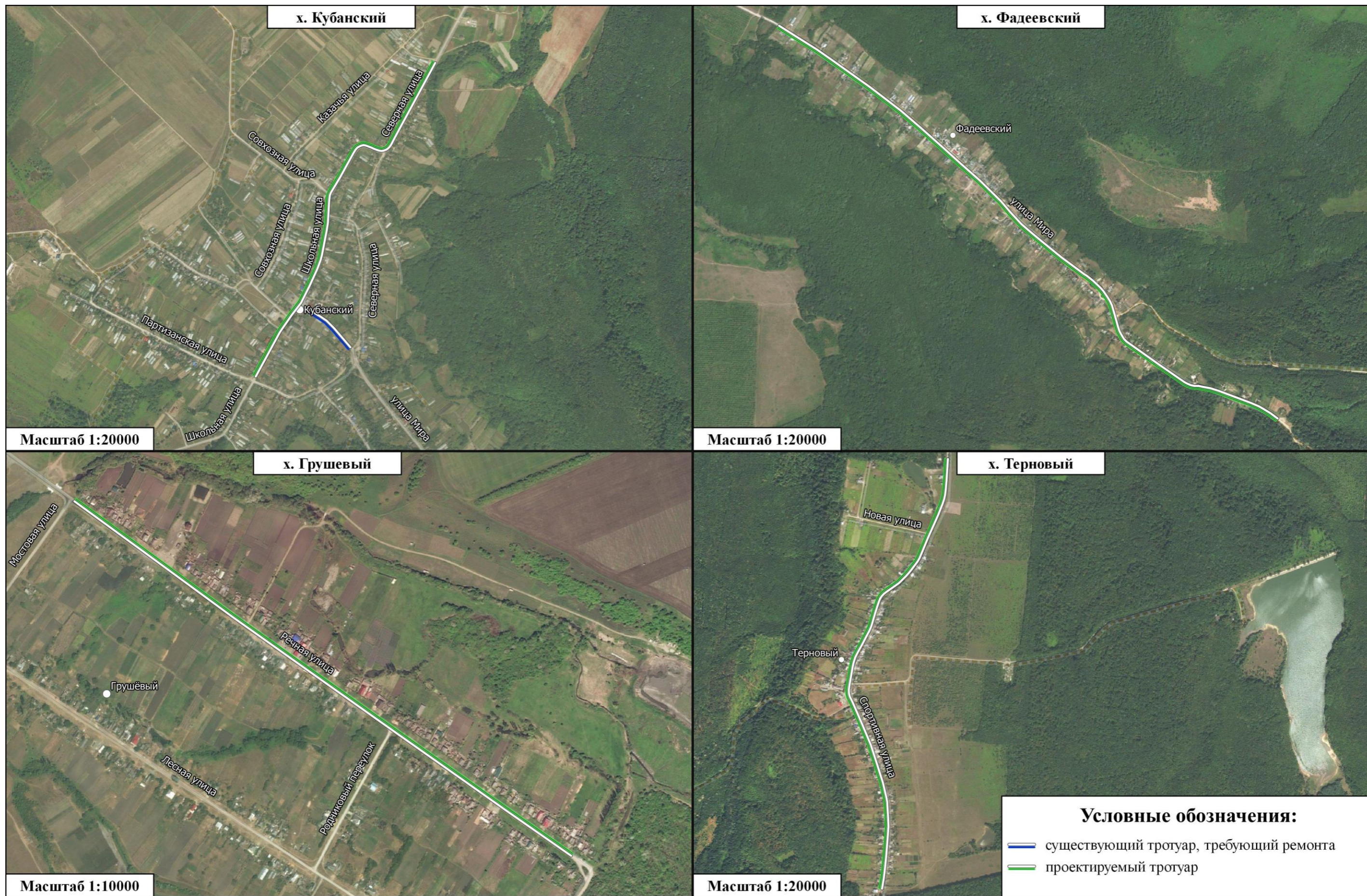


Рисунок И.82 – Схема расположения мероприятий по повышению пешеходной связности в Белореченском районе

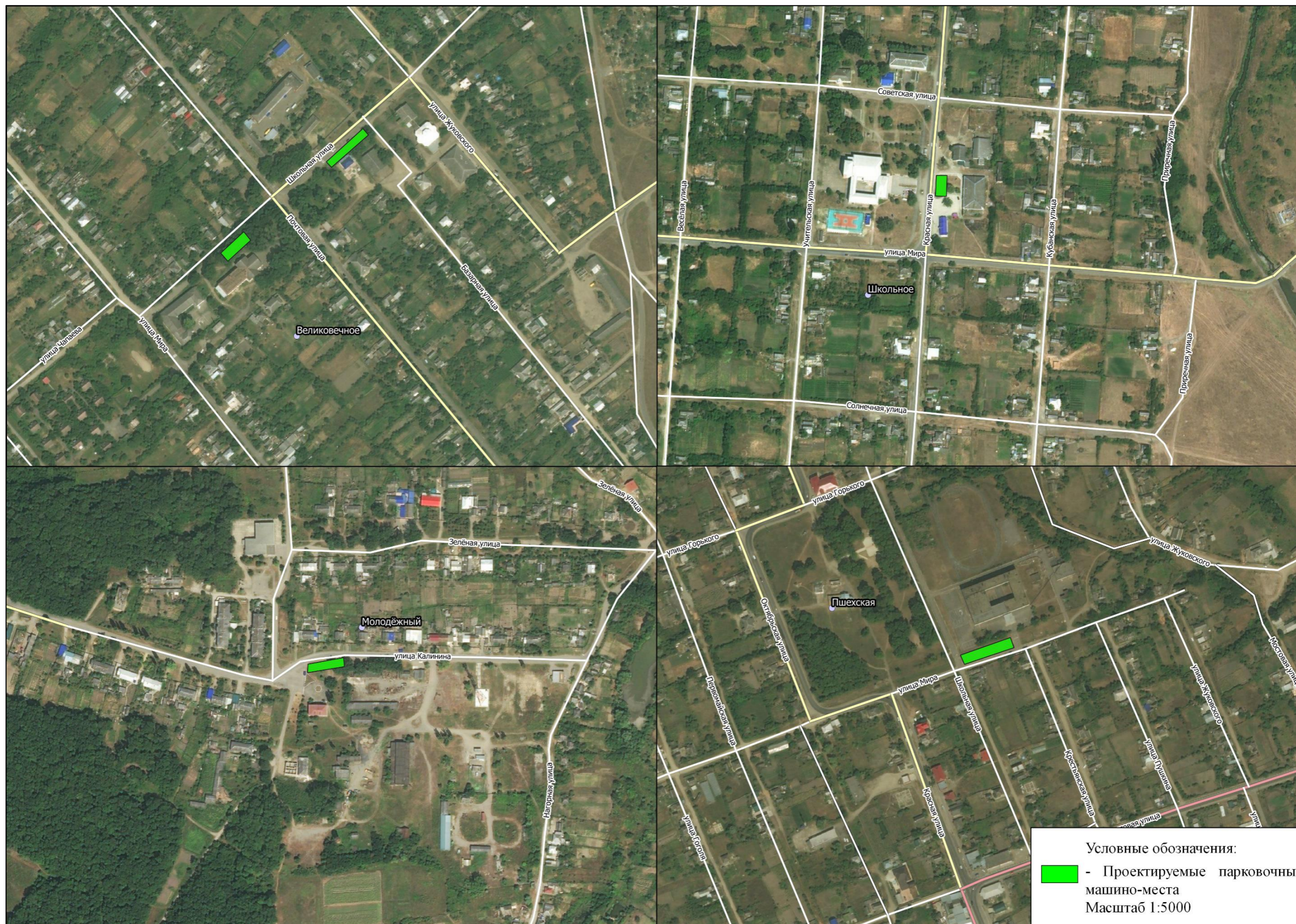


Рисунок И.83 – Проектируемые парковочные места в МО Белореченский район



Рисунок И.84– Проектируемые парковочные места в МО Белореченский район

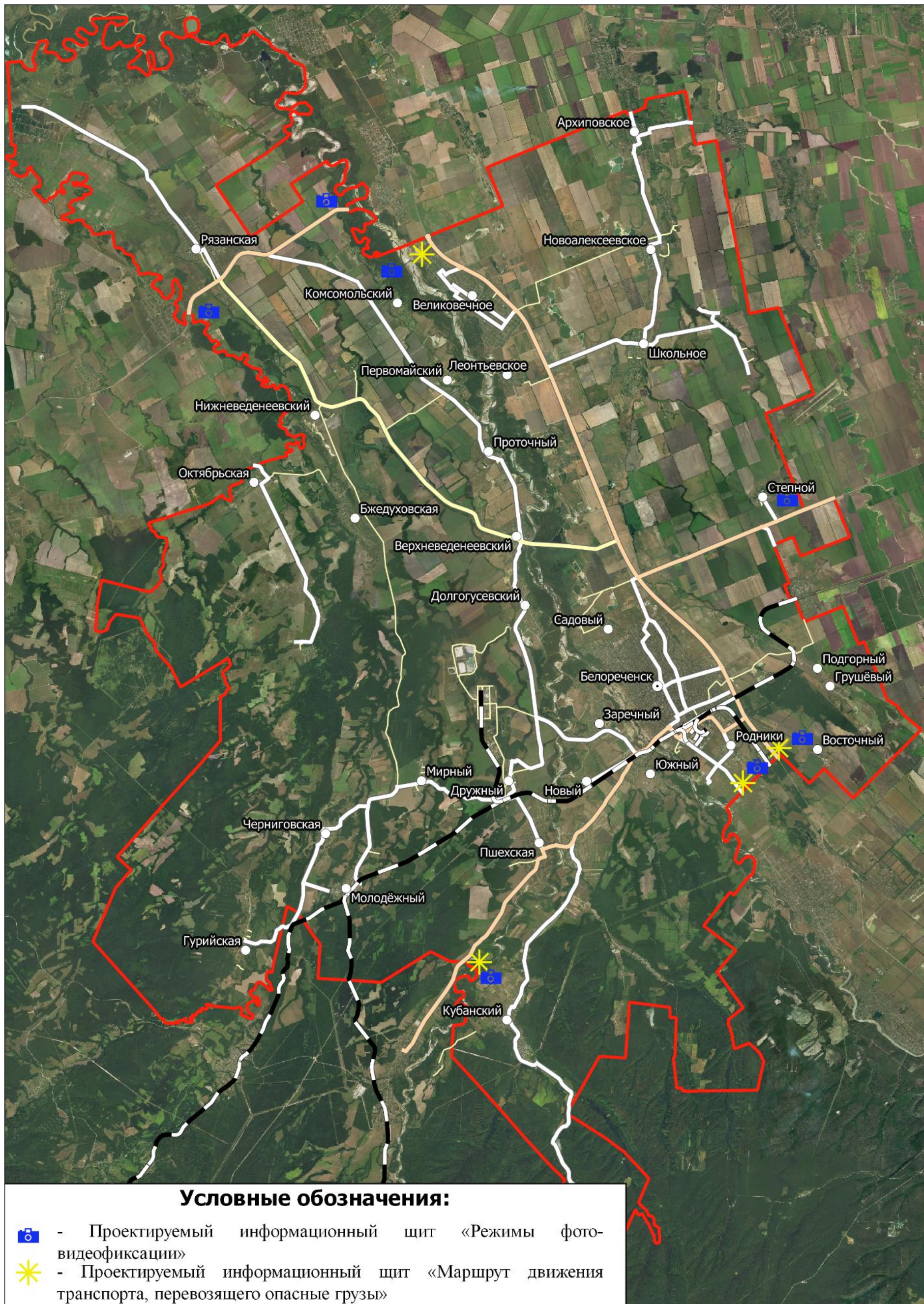


Рисунок И.85 – Мероприятий по информационному обеспечению в Белореченском районе



Рисунок И.86 – Схема расположения мероприятий по оптимизации движения грузового транспорта

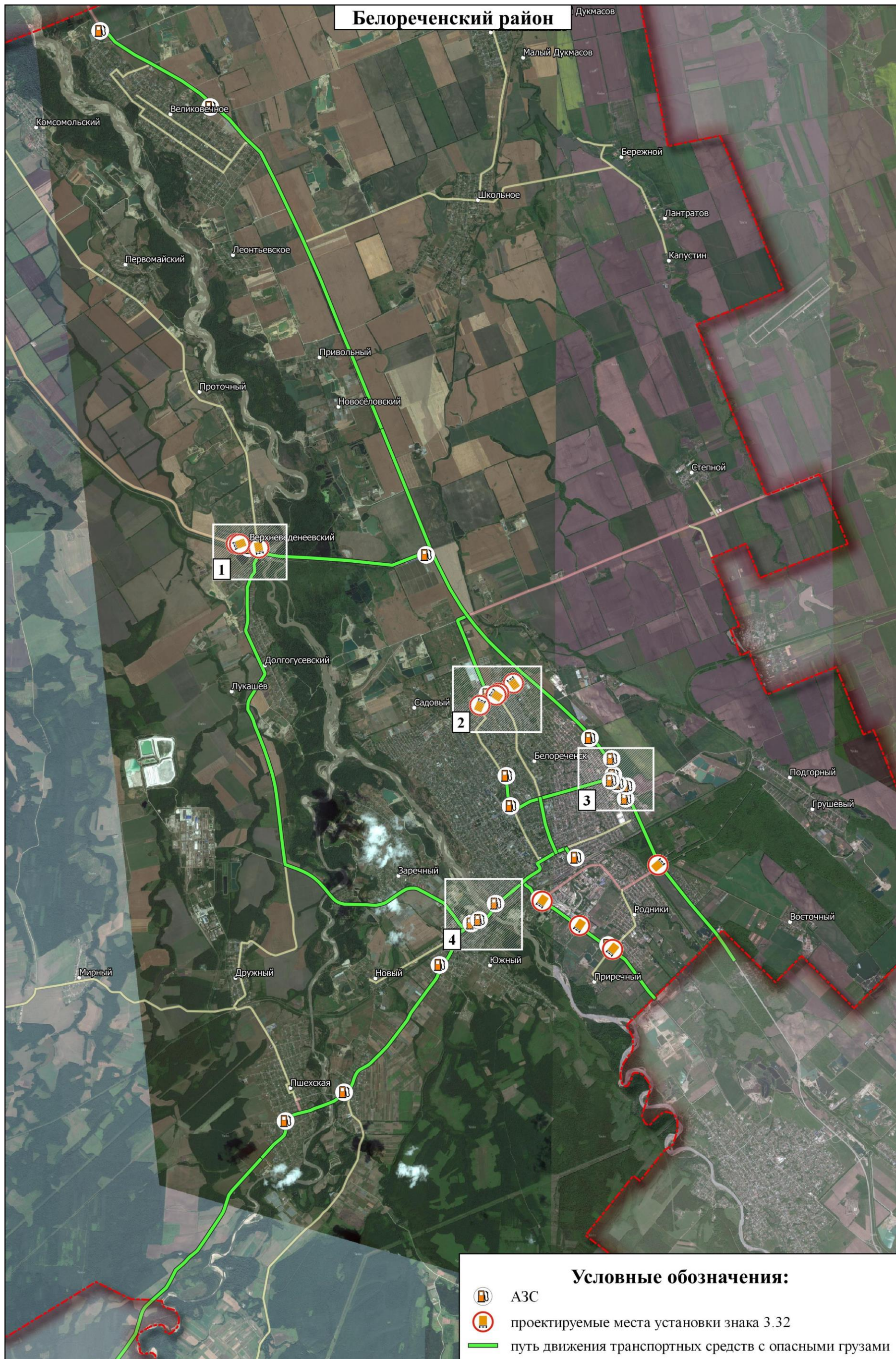


Рисунок И.87 – Расположение дорожных знаков, АЗС и маршрута движения транспортных средств, осуществляющих перевозку опасных грузов



Рисунок И.88 – Расположение дорожных знаков, АЗС и маршрута движения транспортных средств, осуществляющих перевозку опасных грузов



Рисунок И.89 – Схема установки камер фото и видеофиксации нарушения ПДД в МО Белореченский район



Рисунок И.90 – Схема установки камер фото и видеофиксации нарушения ПДД в МО Белореченский район

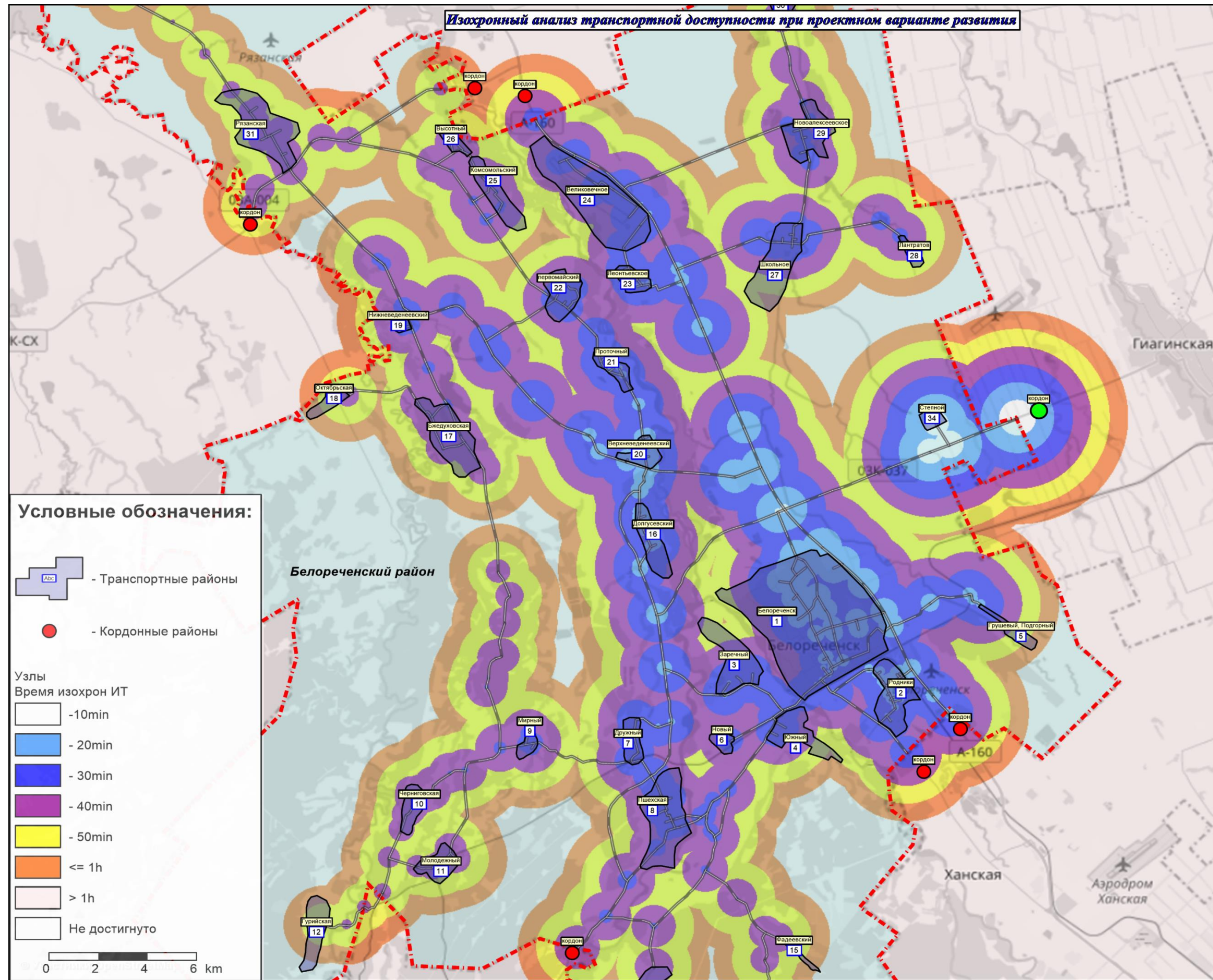


Рисунок И.91 – Изохронный анализ

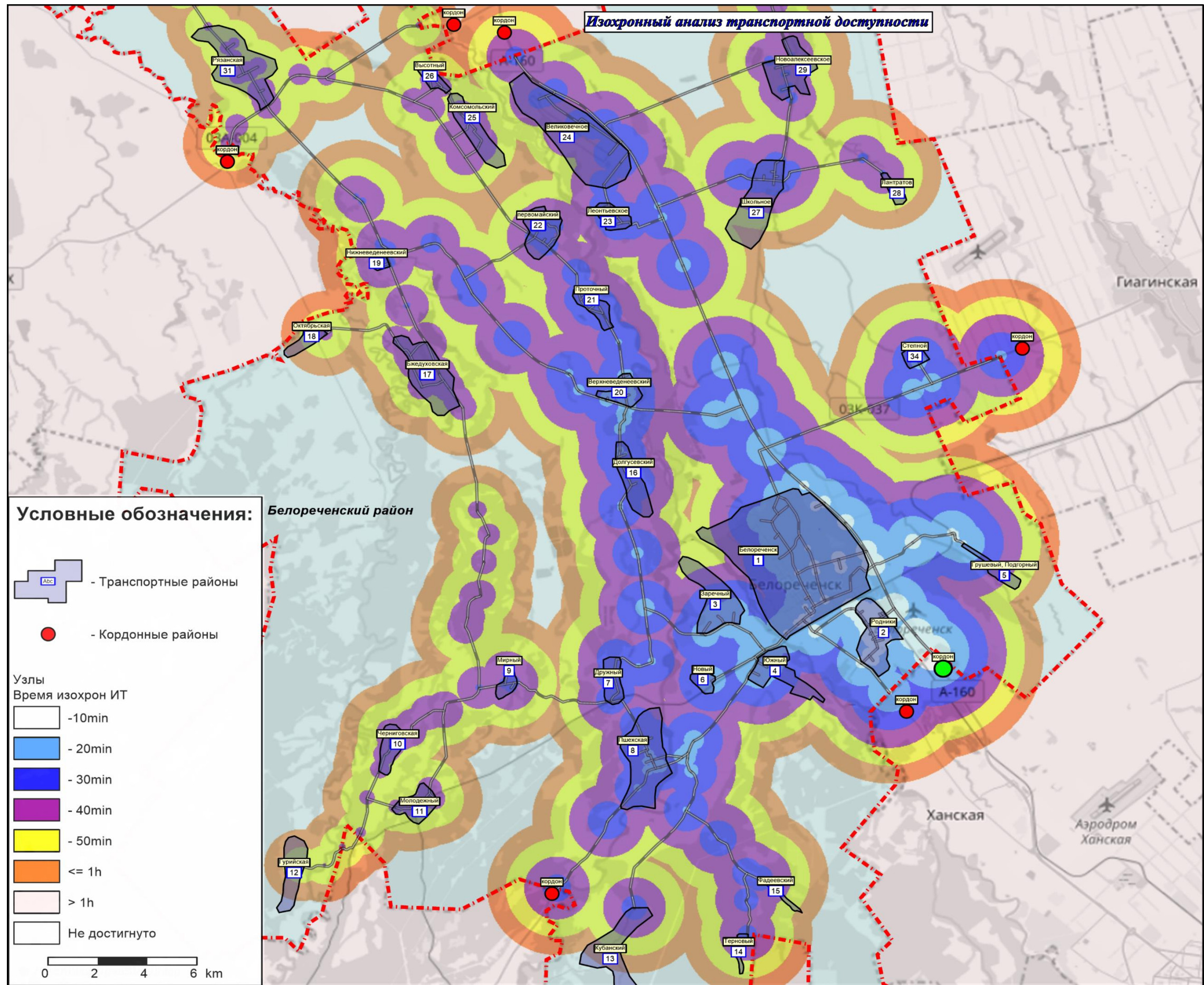


Рисунок И.92 – Изохронный анализ

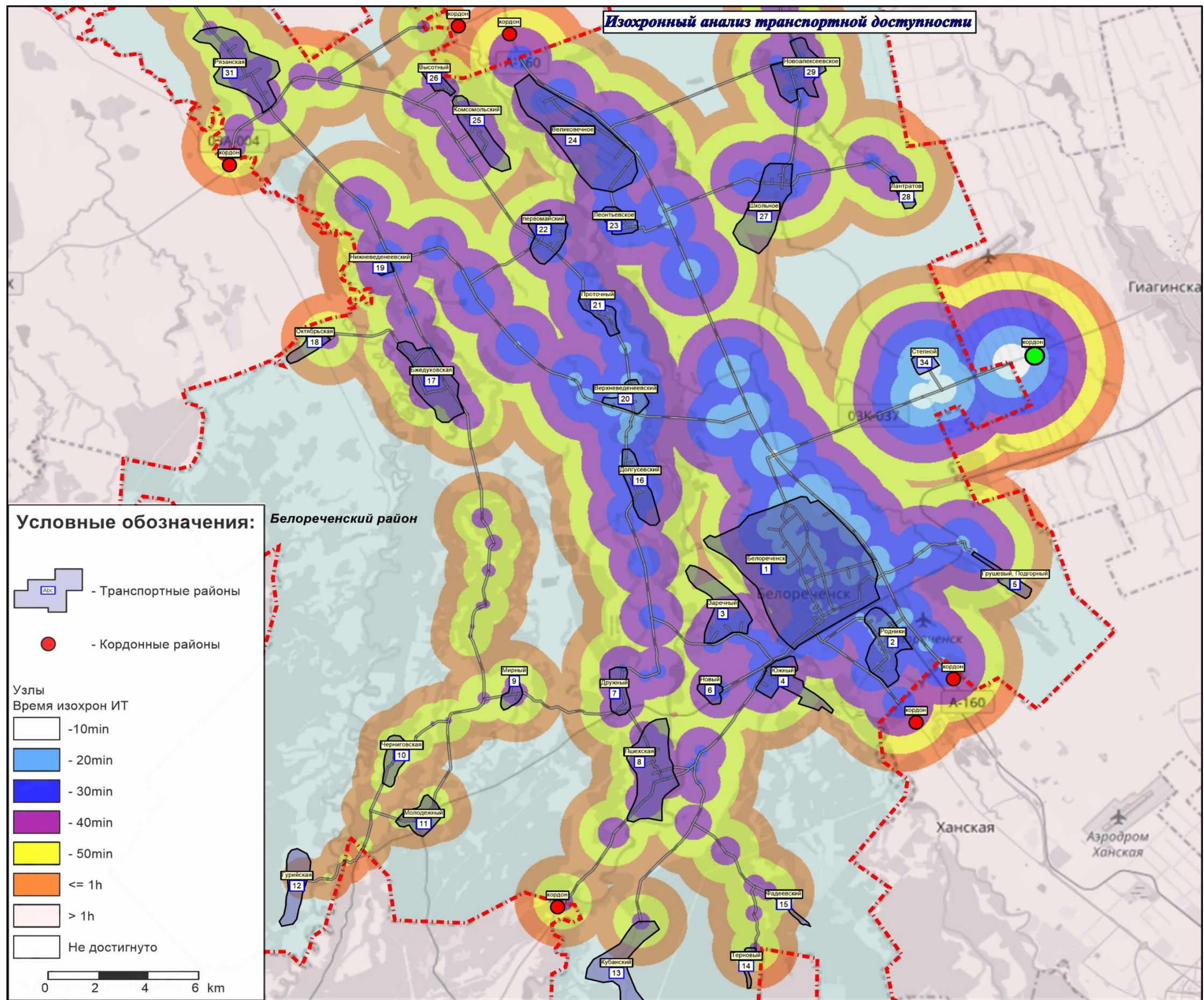


Рисунок И.93 – Изохронный анализ

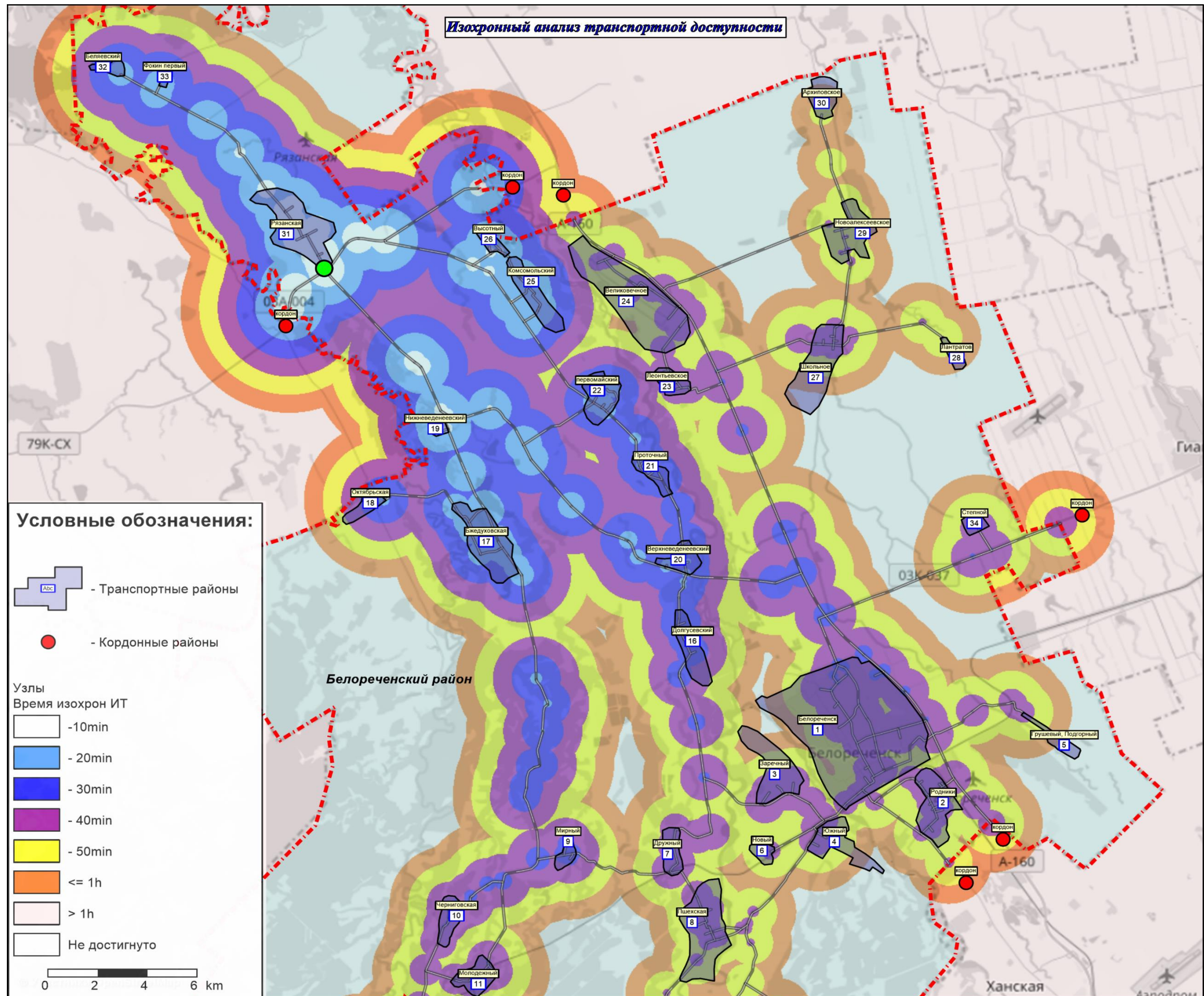


Рисунок И.94 – Изохронный анализ